













































































































TOURNAI - LA LOUVIERE
 175,2 km

		Moyenne		
		42	44	46
Km +	Km -	Durée course		
		04:10	03:58	03:48
		Communes, entités, rues traversées		
				
		HAINAUT		
		TOURNAI		
		Départ Fictif Place Paul-Emile Janson		
	0,0 179		13:00	13:00 13:00
	0,2 178,3	↑	N7 Rue de la Wallonie	13:00 13:00 13:00
	0,6 177,9	↑	N7 Rue des Puits l'Eau - Rue de Pont	13:00 13:00 13:00
		↑	Passage des deux côtés	
	1,3 177,2	↑	Rue du Quesnoy - Rue Morel - Rue des Volontaires	13:01 13:01 13:01
	2,1 176,4	↑	N529 - Chaussée de Renaix	13:03 13:02 13:02
	3,3 175,2	↑	Passage des deux côtés	13:04 13:04 13:04
		↑	N529 - Chaussée de Frasnes	
		RUMILIES - TOURNAI		
	0,0 175,2	▶	DEPART REEL - CHAUSSEE DE FRASNES 223	13:05 13:05 13:05
	3,6 171,6	MELLES - TOURNAI		
			N529 - Chaussée de Frasnes	13:10 13:09 13:09
	7,0 168,2	QUARTES - TOURNAI		
			N529 - Chaussée de la Libération	13:13 13:12 13:11
	9,1 166,1	FOREST - FRASNES-LEZ-BUISSENAL		
			N529	13:14 13:13 13:12
	9,8 165,4	MONTROEUL-AU-BOIS - FRASNES-LEZ-BUIS.		
	13,0 162,2	↑	Giratoire des Fourmis	13:18 13:17 13:16
			Passage à droite - 2e sortie - Direction Frasnes	
		FRASNES-LEZ- BUISSENAL		
			N529 - Route d'Hacquegnies	13:19 13:18 13:18
	13,8 161,4	↑	Ilot	13:20 13:19 13:19
	14,6 160,6	↑	Giratoire Route d'Hacquegnies	
			Passage à droite	
			N529 - Rue Leon Desmottes	
			N529 - Rue Haute - Route de Lessines	13:22 13:21 13:20
	15,7 159,5	↑	Ilot	13:23 13:21 13:21
	16,1 159,1	←	Rue du Monceau	
		→	Place de la Liberté - Rue du Marais Gauquier	
			Stationnement interdit	13:26 13:25 13:24
	18,8 156,4	↑	GPM 1 - LE BOURLIQUET - COFIDIS	
			Habitation n°19	13:27 13:26 13:25
	19,2 156,0	→	Rue de la Croisette	13:28 13:27 13:26
	20,0 155,2	←	Rue Aulnoit	
		SAINT-SAUVEUR		
	21,9 153,3	←	Place	13:31 13:29 13:28
	22,2 153,0	→	Rue des Combattants	13:32 13:30 13:29
	22,4 152,8	↑	Rue Tour Notre Dame	13:32 13:31 13:29










































Km +	Km -	Communes, entités, rues traversées	Moyenne		
			42	44	46
			Durée course		
22,8	152,4	Rue Mont Saint-Laurent Rue des Vertes Feuilles	13:33	13:31	13:30
23,2	152,0	Secteur pavé sur 400m	13:34	13:32	13:31
23,8	151,4	GPM 2 - LE BEAU SITE - COFIDIS Petit piquet sur la droite	13:34	13:32	13:31
24,1	151,1	Avenue des Hauts			
		Rue du Beau Site - Direction Ellezelles	13:36	13:35	13:33
25,8	149,4	Tombelle - Chapelle Stationnement interdit			
		Rue Maclinoire	13:39	13:37	13:35
27,3	147,9	N57 - Rue de Renaix - Moulin des Cats	13:42	13:40	13:38
29,6	145,6	ELLEZELLES	13:42	13:40	13:39
30,0	145,2	KILOMETRE 30 - Panneau blanc Ellezelles			
		N57 - Rue de Lessines	13:47	13:45	13:43
33,2	142,0	FLOBECQ - VLOESBERG			
		N57 - Chaussée de Renaix	13:48	13:46	13:44
33,8	141,4	Ilot			
		Place de Flobecq - Eglise			
		N57 - Rue Lieutenant Cotton	13:49	13:46	13:44
34,3	140,9	Ilot	13:49	13:47	13:45
34,9	140,3	OGY - LESSINES			
		N57 - Chaussée de Renaix	13:55	13:52	13:50
35,0	140,2	ZONE DE COLLECTE 1 - VAN HEEDE.COM			
35,5		FIN ZONE DE COLLECTE 1 - PANNEAU LESSINES	13:57	13:54	13:52
38,7	136,5	LESSINES	13:56	13:54	13:51
39,7	135,5	Giratoire de Kénimont			
		Passage des deux côtés - Direction Lessines	13:50	13:47	13:45
40,3	134,9	LESSINES	13:58	13:55	13:53
40,8	134,4	Giratoire de la Porte d'Ogy			
		Passage à droite - 2e sortie direction Ath			
		N57 - Boulevard Emile Schevenels	13:58	13:55	13:53
41,0	134,2	Potelets en continu - Passage des deux côtés	13:59	13:56	13:54
41,4	133,8	Ilot	13:59	13:56	13:54
41,6	133,6	SPRINT 1 - Souvenir Claudy Criquelion - LOTTO Face à Hubo	13:59	13:56	13:54
42,1	133,1	Giratoire N57 - Boulevard René Branquart			
		Passage des deux côtés - Direction Ath			
		Passage sur pont chemin de fer	14:02	13:59	13:56
43,5	131,7	OLLIGNIES - LESSINES			
		Passage sur canal Grand Marais	14:03	14:00	13:57
44,4	130,8	OLLIGNIES	14:03	14:00	13:58
44,6	130,6	Giratoire N57 - Chaussée Victor Lampe			
		Passage à droite - 2e sortie direction Ath	14:04	14:01	13:58
45,2	130,0	Potelets en continu	14:06	14:03	14:00
46,3	128,9	Giratoire N57 - Colruyt			
		Passage à droite - Direction Ath			
		GHISLENGHIEN - ATH			
		Passage sous A8-E429	14:07	14:04	14:01
47,0	128,2	Giratoire N 57 - Chaussée de Grammont			

Km +	Km -	Communes, entités, rues traversées	Moyenne		
			42	44	46
			Durée course		
		Passage à droite - 2e sortie direction Ath	14:07	14:04	14:01
47,4	127,8	   Giratoire N57 - Chaussée de Grammont			
		Passage à droite - 2e sortie vers Ath	14:08	14:05	14:02
47,8	127,4	GHISLENGHIEN -ATH	14:08	14:05	14:02
48,0	127,2	   Ilots en continu - Passage des deux côtés sur 1,2 KM	14:10	14:07	14:04
49,2	126,0	  N7 - Chaussée de Bruxelles - Direction Soignies	14:11	14:07	14:04
49,7	125,5	  N57 - Chaussée de Soignies	14:13	14:09	14:06
51,3	123,9	Pont sous TGV	14:15	14:12	14:08
52,8	122,4	BASSILLY - SILLY			
		N57 - Chaussée de Ghislenghien	14:19	14:15	14:12
55,4	119,8	THORICOURT - SILLY	14:30	14:26	14:22
63,4	111,8	   Giratoire N57 - Chaussée de Lessines			
		Passage à droite - 2e sortie direction Soignies	14:31	14:27	14:23
64,2	111,0	SOIGNIES (Radar fixe 70 km/h)	14:32	14:27	14:24
64,5	110,7	   Ilots en continu			
		3 parking à droite de la chaussée	14:32	14:28	14:24
64,8	110,4	 N55 - Chaussée d'Enghien	14:33	14:29	14:25
65,5	109,7	  N6 - Boulevard Roosevelt	14:34	14:29	14:25
65,8	109,4	   Ilots en continu	14:34	14:30	14:26
66,0	109,2	  Ilots en continu	14:34	14:30	14:26
66,3	108,9	  Potelets	14:35	14:30	14:26
66,6	108,6	Passage sur la ligne SNCB	14:35	14:31	14:27
66,8	108,4	   Rond Point Décalé - N55/N6 - Boulevard Roosevelt			
		Passage à gauche - Rue Prévot - 2e sortie vers Soignies			
		 Stationnement interdit			
		SOIGNIES	14:35	14:31	14:27
67,0	108,2	 N55 - Chaussée de Roeulx - Direction La Louvière	14:38	14:33	14:29
68,7	106,5	   NAAST - SOIGNIES	14:40	14:35	14:31
70,1	105,1	   Ilots en continu	14:42	14:37	14:33
71,8	103,4	GOTTIGNIES - SOIGNIES			
		N55 - Chaussée de Roeulx	14:44	14:39	14:34
72,8	102,4	Entrée circuit local à 5 KM			
		 N55 - Chaussée de Soignies	14:45	14:40	14:36
74,0	101,2	 LE ROEULX	14:46	14:41	14:37
74,4	100,8	LE ROEULX	14:47	14:42	14:38
75,3	99,9	   Ilot	14:47	14:42	14:38
75,4	99,8	  	14:48	14:43	14:38
75,6	99,6	  N55 - Rue d'Houdeng - Direction La Louvière			
		 Stationnement interdit	14:49	14:44	14:39
76,4	98,8	Radar fixe 70 km/h	14:49	14:44	14:39
76,6	98,6	   Giratoire - N55 - Rue d'Houdeng - Saint-Feuillien			
		Passage à droite - 2e sortie			
		Passage sur la E 42			
		LA LOUVIERE	14:50	14:45	14:40
77,0	98,2	   Giratoire - N55 - Rue d'Houdeng - Grand Peuplier			
		Passage à droite - 2e sortie	14:51	14:45	14:41

Km +	Km -		Communes, entités, rues traversées	Moyenne		
				42	44	46
				Durée course		
77,7	97,5	  	Giratoire - N55 - Rue d'Houdeng - Pont Canal Passage à droite - 1ère sortie - Direction Binche			
Circuit local (20,4 km)				14:51	14:46	14:41
77,8	97,4		Rue JB Vifquin - Direction Strepv-Bracquengnies	14:51	14:46	14:41
78,0	97,2	  	Giratoire			
			Passage à droite - 1ère sortie	14:53	14:48	14:43
79,2	96,0	  	Giratoire du Pavé			
			Passage à droite - 1ère sortie			
			Rue du Pavé du Roeulx	14:53	14:48	14:43
79,3	95,9		Passage sous le canal - Tunnel	15:17	15:10	15:05
79,9	95,3	  	Giratoire Technofutur			
			Passage à gauche - 1ère sortie - sens interdit			
			N552 - Val Saint-Pierre	14:56	14:51	14:46
81,8	93,4	  	Giratoire de l'Ascenseur			
			Passage à droite - 2e sortie	14:57	14:51	14:46
81,9	93,3		ASCENSEUR FUNICULAIRE DE STREPY-THIEU			
			Rue Raymond Cordier	14:57	14:52	14:47
82,2	93,0	 	Rue de la Chapelle Bertrand			
				14:58	14:53	14:48
83,2	92,0	 	Rue Secquegneau	14:59	14:54	14:49
83,6	91,6	 	Rue Secquegneau	14:59	14:54	14:49
			GPM 3 - RUE SECQUEGNEAU - COFIDIS			
83,7	91,5	  	Pavé du Roeulx - Descente			
			Pavé du Roeulx - Vieille Place	15:00	14:55	14:50
84,6	90,6		Rue Sous-le-Bois	15:01	14:55	14:50
84,7	90,5		Rue Boraine - 22% sur 200 mètres	15:01	14:55	14:50
84,9	90,3		Rue Bois de Breucq - Montée sur 200 mètres	15:01	14:55	14:50
85,0	90,2	 	GPM 4 - BOIS DE BREUCQ - COFIDIS			
			Habitation N°42			
			Descente dangereuse	15:02	14:56	14:51
85,5	89,7		Rue Sous-le-Bois - Parking interdit - Rue Amé Raulier			
			Passage sous la N55	15:02	14:56	14:51
85,7	89,5	 	Rue du Stokou - Pont Tournant			
			Passage étroit dangereux	15:02	14:57	14:51
85,8	89,4		Rue de l'Ascenseur			
			Passage sous la N55	15:03	14:57	14:52
86,1	89,1	  	Giratoire			
			Passage à droite - 1ère sortie			
			Rue Joseph Wouters	15:03	14:57	14:52
86,4	88,8		Bretelle N55 - Direction Binche / Saint-Vaast	15:04	14:58	14:53
86,8	88,4		N55	15:08	15:02	14:57
89,9	85,3	 	Rue Victor Gondat - Direction Saint-Vaast / La Louvière			
			SAINT-VAAST - LA LOUVIERE	15:09	15:03	14:57
90,3	84,9		Grand'Rue de Saint-Vaast	15:09	15:03	14:58
90,5	84,7	 	Rue du Four à Chaux			
		 	Côte de 400 mètres - 8%	15:10	15:04	14:58
90,9	84,3		GPM 5 - FOUR A CHAUX - COFIDIS			

Km +	Km -	Communes, entités, rues traversées	Moyenne		
			42	44	46
			Durée course		
91,2	84,0	Giratoire Chemin du Wazoir	15:10	15:04	14:59
91,3	83,9	Chemin du Wazoir - <i>Descente</i>	15:11	15:05	15:00
92,0	83,2	Rue Omer Thiriar			
92,1	83,1	ZONE DE COLLECTE 2 - VAN HEEDE.COM			
92,6	82,6	FIN ZONE DE COLLECTE 2			
		<i>Ilot sur la gauche</i>	15:13	15:06	15:01
93,1	82,1	Rue Omer Thiriar	13:00	13:00	13:00
		<i>Ilot sur la gauche</i>	15:13	15:07	15:01
93,2	82,0	Passage sur ligne SNCB Rue de Bouvy	15:13	15:07	15:02
93,6	81,6	Ligne d'arrivée - 1er passage	15:13	15:07	15:02
		SPRINT 2 - Souvenir Jimmy Duquenois LOTTO			
			15:14	15:08	15:02
94,0	81,2	N536 - Rue du Gazomètre - <i>Passage à gauche</i>			
		DEBUT RAVITO - N536			
		Fin RAVITO - N536	15:15	15:09	15:03
94,6	80,6	N535 - Rue Sylvain Guyaux <i>Passage à gauche - 1ère sortie</i>			
		<i>Ilots</i>	15:16	15:09	15:04
95,3	79,9	N535 - Rue Gustave Boël	15:16	15:10	15:04
95,5	79,7	<i>Pont sur le canal</i>	15:17	15:10	15:05
95,9	79,3	N 535 - Chaussée Paul Houtart	15:18	15:11	15:06
96,0	79,2	ZONE DE COLLECTE 3 - FACE A LA RUE FALISE	15:17	15:11	15:05
96,5	78,7	FIN ZONE DE COLLECTE 3 - VAN HEEDE.COM	14:54	14:48	14:44
96,7	78,5	15:18 15:12 15:06			
97,0	78,2	<i>Rétrécissements - Passage à droite</i> N 535 - Chaussée du Pont de Sart			
		N 535 - Chaussée du Pont de Sart	15:19	15:13	15:07
97,9	77,3	Giratoire du Pont Canal <i>Passage à droite - 3e sortie direction Binche</i>	15:20	15:14	15:08
98,4	76,8	N55 - Chaussée de Bracquegnies	15:20	15:14	15:08
98,5	76,7	Rue JB Vifquin - Direction Strepny-Bracquegnies	15:21	15:14	15:09
98,9	76,3	Giratoire <i>Passage à droite - 1ère sortie</i>	15:22	15:15	15:09
99,6	75,6	Giratoire du Pavé <i>Passage à droite - 1ère sortie</i>			
		Pavé du Roeulx	15:22	15:15	15:10
99,7	75,5	Passage sous le canal - Tunnel	15:23	15:16	15:10
100,3	74,9	Giratoire Technofutur <i>Passage à gauche - 1ère sortie - sens interdit</i>			
		N552 - Val Saint-Pierre	15:26	15:19	15:13
102,3	72,9	Giratoire de l'Ascenseur <i>Passage à droite - 2e sortie</i>	15:26	15:19	15:13
102,4	72,8	ASCENSEUR FUNICULAIRE DE STREPY-THIEU			
		Rue Raymond Cordier	15:26	15:20	15:13
102,7	72,5	Rue de la Chapelle Bertrand			

Km +	Km -	Communes, entités, rues traversées	Moyenne		
			42	44	46
			Durée course		
		Rue Secquegneau			
		Rue Secquegneau	15:28	15:22	15:15
104,1	71,1	GPM 6 - RUE SECQUEGNEAU - COFIDIS			
104,2	71,0	Pavé du Roeulx			
		Pavé du Roeulx - Vieille Place	15:30	15:23	15:17
105,1	70,1	Rue Sous-le-Bois	15:30	15:23	15:17
105,2	70,0	Rue Boraine - 22% sur 200 mètres	15:30	15:23	15:17
105,4	69,8	Rue Bois de Breucq - Montée sur 200 mètres	15:30	15:23	15:17
105,5	69,7	GPM 7 - BOIS DE BREUCQ - COFIDIS			
		Habitation N°42			
		Descente dangereuse	15:31	15:24	15:18
105,9	69,3	Rue Sous-le-Bois - Parking interdit - Rue Amé Raulier			
		Passage sous la N55	15:31	15:24	15:18
106,1	69,1	Rue du Stokou - Pont Tournant			
		Passage étroit dangereux	15:31	15:24	15:18
106,3	68,9	Rue de l'Ascenseur			
		Passage sous la N55	15:32	15:25	15:19
106,6	68,6	Giratoire			
		Passage à droite - 1ère sortie			
		Rue Joseph Wouters	15:32	15:25	15:19
106,9	68,3	Bretelle N55 - Direction Binche / Saint-Vaast	15:33	15:26	15:19
107,3	67,9	N55	15:37	15:30	15:24
110,4	64,8	Rue Victor Gondat - Direction Saint-Vaast / La Louvière			
		SAINT-VAAST - LA LOUVIERE	15:38	15:31	15:24
110,8	64,4	Grand'Rue de Saint-Vaast	15:38	15:31	15:24
111,0	64,2	Rue du Four à Chaux			
		Côte de 400 mètres - 8%			
111,4	63,8	GPM 8 - FOUR A CHAUX - COFIDIS			
		Chemin du Wazoir	15:39	15:32	15:25
111,8	63,4	Chemin du Wazoir - Descente	15:40	15:33	15:26
112,4	62,8	Rue Omer Thiriar			
		Ilot sur la gauche	15:42	15:34	15:28
113,5	61,7	Rue Omer Thiriar	15:42	15:34	15:28
113,6		ZONE DE COLLECTE 2 - VAN HEEDE.COM	15:43	15:35	15:28
114,1		FIN ZONE DE COLLECTE 2	15:42	15:34	15:28
113,6	61,6	Passage sur ligne SNCB			
		Rue de Bouvy	15:42	15:35	15:28
114,0	61,2	Ligne d'arrivée - 2e passage	15:43	15:36	15:29
		SPRINT 3 - Souvenir Wouter Weylandt			
		LOTTO			
116,4	58,8	ZONE DE COLLECTE 3 - FACE A LA RUE FALISE	15:47	15:39	15:32
116,9	58,3	FIN ZONE DE COLLECTE 3 - VAN HEEDE.COM	13:00	13:00	13:00
124,5	50,7	GPM 9 - RUE SECQUEGNEAU - COFIDIS			
125,7	49,5	Rue Boraine - 22% sur 200 mètres	15:59	15:51	15:44
125,9	49,3	Rue Bois de Breucq - Montée sur 200 mètres	16:00	15:51	15:44

Km +	Km -		Communes, entités, rues traversées	Moyenne		
				42	44	46
126,0	49,2	 	GPM 10 - BOIS DE BREUCQ - COFIDIS Habitation N°42	16:01	15:52	15:45
126,5	48,7		Rue du Stokou - Pont Tournant			
131,4	43,8	  	Rue du Four à Chaux	16:07	15:59	15:51
131,8	43,4	  	Côte de 400 mètres - 8%	16:12	16:03	15:55
134,4	40,8		GPM 11 - FOUR A CHAUX - COFIDIS			
			Ligne d'arrivée - 3e passage	16:13	16:04	15:56
			SPRINT 4 - Souvenir Antoine Demoitié LOTTO			
143,3	31,9		ASCENSEUR FUNICULAIRE DE STREPY-THIEU	16:28	16:19	16:10
144,9	30,3		GPM 12 - RUE SECQUEGNEAU - COFIDIS			
146,1	29,1		Rue Boraine - 22% sur 200 mètres	16:29	16:19	16:10
146,3	28,9		Rue Bois de Breucq - Montée sur 200 mètres	16:29	16:19	16:10
146,4	28,8	 	GPM 13 - BOIS DE BREUCQ - COFIDIS Habitation N°42	16:30	16:20	16:11
146,9	28,3		Rue du Stokou - Pont Tournant			
151,8	23,4	  	Rue du Four à Chaux	16:36	16:27	16:18
152,2	23,0	  	Côte de 400 mètres - 8%	16:41	16:31	16:21
154,8	20,4		GPM 14 - FOUR A CHAUX - COFIDIS			
			Ligne d'arrivée - 4e passage	16:42	16:32	16:23
			SPRINT 5 - Souvenir Bruno Dubois LOTTO			
164,2	11,0		ASCENSEUR FUNICULAIRE DE STREPY-THIEU	16:54	16:43	16:34
165,3	9,9		GPM 15 - RUE SECQUEGNEAU - COFIDIS	16:57	16:47	16:37
166,5	8,7		Rue Boraine - 22% sur 200 mètres	16:58	16:47	16:37
166,7	8,5		Rue Bois de Breucq - Montée sur 200 mètres	16:58	16:47	16:37
166,8	8,4	 	GPM 16 - BOIS DE BREUCQ - COFIDIS Habitation N°42	16:59	16:48	16:38
167,3	7,9		Rue du Stokou - Pont Tournant			
172,2	3,0	  	Rue du Four à Chaux	17:06	16:54	16:44
172,6	2,6	  	Côte de 400 mètres - 8%	17:09	16:58	16:48
174,9	0,3	  	DERIVATION RUE DE BONNE ESPERANCE			
175,2	0,0	  	ARRIVEE	17:15	17:03	16:50