

















Wegwijzer - Itenéraire




	KM+	KM-	40 km/h	43 km/h	46 km/h
Vlaams-Brabant					
Aarschot					
 Officiële Start - Départ Fictif Demervallei	-3,4		13u00	13u00	13u00
Grote Markt - RD Dietsestraat - LA Demervallei - RA Demervallei - LA Oostelijke Ring (N10) - LA Langdorpsesteenweg (N19F) - RD Pastoor Dergentlaan - LA Pastoor Dergentlaan - RA Elisabethlaan - RA Nijverheidslaan - RA Ter Heidelaan					
 Officiële Start - Départ Réel Duracell	0,0	177	13u10	13u10	13u10
Na 3,4km neutralisatie, ter hoogte van Duracell					
	1,7	175,3	13:12	13:12	13:12
RD Witte Molenlaan (Kruispunt Liersesteenweg) - RD Gijmelsesteenweg - RD Oostelijke Ring (N10) (Kruispunt Langdorpsesteenweg) - RD Diestsesteenweg (N10)					
Rillaar					
RD Diestsesteenweg	7,8	169,2	13:21	13:20	13:20
Scherpenheuvel					
RD Mannenberg	10,2	166,8	13:25	13:24	13:23
LA Tiensestraat	12,4	164,6	13:28	13:27	13:26
Messelbroek					
LA Weg Messelbroek - LA Engelenberg - RD Maasstraat	14,4	162,6	13:31	13:30	13:28
Rillaar					
RD Langstraat	17,5	159,5	13:36	13:34	13:32
RA Diestsesteenweg	19,0	158,0	13:38	13:36	13:34
Aarschot					
 LA Schoonhovendreef (Helling // Pente) - RA Tieltsebaan - RD Braekepoort - LA Geetsstraat	23,0	154,0	13:44	13:42	13:40
RA Stwg op Sint-Joris-Winge - RA Leuvensesteenweg - LA Albertlaan - RA Begijnhof - RD Pastoor Dergentlaan	25,1	151,9	13:47	13:45	13:42
RA Langdorpsesteenweg (N19F) - LA Gijmelsesteenweg - RA Gijmelsesteenweg	27,5	149,5	13:51	13:48	13:45
Langdorp					
LA Gijmelsesteenweg - RA Oude Mechelsebaan - RA Oude Mechelsebaan	28,0	149,0	13:52	13:49	13:46
RA Mouthorensteenweg - RA Rhodestraat - LA Testeltsesteenweg	35,4	141,6	14:03	13:59	13:56
 ZONE 1 - 3200m : GROOTBROEKSTRAAT (onverhard // chemin de terre)	36,7	140,3	14:05	14:01	13:57
RA Demerbroekstraat - RA Demerbroekstraat - LA Grootbroekstraat - RA Grootbroekstraat - RD Broekstraat - LA Binnenweg - LA Buikpoelstraat - RD Demerdijk					
RA Langdorpsesteenweg - LA Langdorpsesteenweg	42,1	134,9	14:13	14:08	14:04
Aarschot					
LA Oostelijke Ring - LA Demerdal - RA Demervallei	44,1	132,9	14:16	14:11	14:07
 Afvalzone - Waste zone // Oostelijke Ring (N10)					
 ZONE 2 - 3300m : DEMERVALLEI AARSCHOT (onverhard // chemin de terre)	45,1	131,9	14:17	14:12	14:08
RD Weerdebroekstraat	48,1	128,9	14:22	14:17	14:12
Rillaar					
LA Mottestraat - LA Rommelaar - RA Rommelaar - LA Rommelaar - RA Hompelstraat	49,0	128,0	14:23	14:18	14:13
LA Langestraat	52,0	125,0	14:28	14:22	14:17
Messelbroek					
RD Maasstraat - RD Engelenberg	52,7	124,3	14:29	14:23	14:18
RA Weg op Messelbroek	55,2	121,8	14:32	14:27	14:22
Zichem					
RD Pater Richard Van de Wouwerstraat (Ronde) - RD Markt - LA Ernest Claesstraat - RA Demerdijk	58,0	119,0	14:37	14:30	14:25
 ZONE 3 - 4000m : DEMERDIJK ZICHEM (onverhard // chemin de terre)	59,1	117,9	14:38	14:32	14:27

Molenstede						
	LA Fabriekstraat - RA Fabrieksstraat - RA Brug over spoorweg	63,1	113,9	14:44	14:38	14:32
	LA Grasbos (Helling // Pente) - 1000m	63,2	113,8	14:44	14:38	14:32
	RA Broekstraat - RA Turnhoutsebaan (N127)	64,4	112,6	14:46	14:39	14:34
Diest						
	RA Citadellaan R26 (Rode lichten)	65,2	111,8	14:47	14:40	14:35
	RA Nijverheidslaan (rotonde) - LA Kruisbergstraat - RD Boudewijnvest	66,0	111,0	14:49	14:42	14:36
	Afvalzone - Waste zone // Nijverheidslaan					
	LA Kruisbergstraat - RD Boudewijnvest - RA Vissersstraat - RA Kaai - RA Grote Markt	66,3	110,7	14:49	14:42	14:36
	ZONE 4 - 1000m : CITADEL (Helling kassei // pente pavé)	67,4	109,6	14:51	14:44	14:37
	1ste DOORTOCHT AANKOMST - CITADEL DIEST	68,4	108,6	14:52	14:45	14:39
	RA Citadel - LA Citadel - RD Zichemseweg - LA Citadellaan - RA Diestersteenweg (N10)	69,0	108,0	14:53	14:46	14:40
	Afvalzone - Waste zone // Bevoorrading - Feeding zone // Diestersteenweg (N10)					
Scherpenhevel						
	LA Prinsenbosstraat - RA Frans Smeyersstraat - RA August Nihoulstraat	71,4	105,6	14:57	14:49	14:43
	LA Houwaartstraat - RA Oude Tiensebaan	75,1	101,9	15:02	14:54	14:47
	LA Mannenberg (N10)	77,0	100,0	15:05	14:57	14:50
Rillaar						
	RD Diestsesteenweg (N10)	79,2	97,8	15:08	15:00	14:53
Aarschot						
	LA Schoonhovendreef (Helling // Pente) - RA Tielsebaan - RD Braekepoort - LA Geetsstraat	85,2	91,8	15:17	15:08	15:01
	RA Stweg op Sint-Joris-Winge - RA Leuvensesteenweg - LA Albertlaan - RA Begijnhof - RD Pastoor Dergentlaan	87,2	89,8	15:20	15:11	15:03
	RA Langdorpsesteenweg (N19F) - LA Gijmelsesteenweg - RA Gijmelsesteenweg	89,4	87,6	15:24	15:14	15:06
Langdorp						
	LA Gijmelsesteenweg - RA Oude Mechelsebaan - RA Oude Mechelsebaan	90,2	86,8	15:25	15:15	15:07
	RA Mouthorensteenweg - RA Rhodestraat - LA Testeltsesteenweg	97,4	79,6	15:36	15:25	15:17
	ZONE 5 - 3200m : GROOTBROEKSTRAAT (onverhard // chemin de terre)	98,6	78,4	15:37	15:27	15:18
	RA Demerbroekstraat - RA Demerbroekstraat - LA Grootbroekstraat - RA Grootbroekstraat - RD Broekstraat - LA Binnenweg - LA Buikpoelstraat - RD Demerdijk					
	RA Langdorpsesteenweg - LA Langdorpsesteenweg	104,1	72,9	15:46	15:35	15:25
Aarschot						
	LA Oostelijke Ring - LA Demerdal - RA Demervallei	106,0	71,0	15:49	15:37	15:28
	Afvalzone - Waste zone // Oostelijke Ring (N10)					
	ZONE 6 - 3300m : DEMERVALLEI AARSCHOT (onverhard // chemin de terre)	107,4	69,6	15:51	15:39	15:30
	RD Weerdebroekstraat	110,2	66,8	15:55	15:43	15:33
Rillaar						
	LA Mottestraat - LA Rommelaar - RA Rommelaar - LA Rommelaar - RA Hompelstraat	111,1	65,9	15:56	15:45	15:34
	LA Langestraat	114,1	62,9	16:01	15:49	15:38
Messelbroek						
	RD Maasstraat - RD Engelenberg	114,7	62,3	16:02	15:50	15:39
	RA Weg op Messelbroek	117,2	59,8	16:05	15:53	15:42
Zichem						
	RD Pater Richard Van de Wouwerstraat (Ronde) - RD Markt - LA Ernest Claesstraat - RA Demerdijk	120,0	57,0	16:10	15:57	15:46
	ZONE 7 - 4000m : DEMERDIJK ZICHEM (onverhard // chemin de terre)	121,1	55,9	16:11	15:58	15:47


Molenstede

	LA Fabriekstraat - RA Fabrieksstraat - RA Brug over spoorweg	125,1	51,9	16:17	16:04	15:53
	LA Grasbos (Helling // Pente) - 1000m	125,4	51,6	16:18	16:04	15:53
	RA Broekstraat - RA Turnhoutsebaan (N127)	126,4	50,6	16:19	16:06	15:54


Diest

	RA Citadellaan R26 (Rode lichten)	127,2	49,8	16:20	16:07	15:55
	RA Nijverheidslaan (rotonde) - LA Kruisbergstraat - RD Boudewijnvest	128,0	49,0	16:22	16:08	15:56
	Afvalzone - Waste zone // Nijverheidslaan					
	LA Kruisbergstraat - RD Boudewijnvest - RA Visserstraat - RA Kaai - RA Grote Markt	128,3	48,7	16:22	16:09	15:57
	ZONE 8 - 1000m : CITADEL (Helling kassei // pente pavé)	129,4	47,6	16:24	16:10	15:58
	2de DOORTOCHT AANKOMST - CITADEL DIEST	130,4	46,6	16:25	16:11	16:00
	RA Citadel - LA Citadel - RD Zichemseweg - LA Citadellaan - RA Diestersteenweg (N10)	131,0	46,0	16:26	16:12	16:00
	Afvalzone - Waste zone // Bevoorrading - Feeding zone // Diestersteenweg (N10)					

Scherpenheuvel

	LA Prinsenbosstraat - RA Prinsenbos	133,4	43,6	16:30	16:16	16:04
	ZONE 9 - 1800m : PRINSENBOS (onverhard // chemin de terre)	134,4	42,6	16:31	16:17	16:05
	RA Roeterstraat - LA Frans Smeyersstraat - RA August Nihoulstraat					
	LA Houwaartstraat - RA Oude Tiensebaan - RD Tiensestraat - RA Lobbensestraat	138,5	38,5	16:37	16:23	16:10




Zichem

	LA Stweg op Scherpenheuvel - RD Pater Richard Van de Wouwerstraat (Ronde) - RD Markt - LA E. Claesstraat	142,6	34,4	16:43	16:28	16:16
	ZONE 10 - 4000m : DEMERDIJK ZICHEM (onverhard // chemin de terre)	144,4	32,6	16:46	16:31	16:18


Molenstede

	LA Fabriekstraat - RA Fabrieksstraat - RA Brug over spoorweg	148,4	28,6	16:52	16:37	16:23
	LA Grasbos (Helling // Pente) - 1000m	148,9	28,1	16:53	16:37	16:24
	RA Broekstraat - RA Turnhoutsebaan (N127)	149,9	27,1	16:54	16:39	16:25

Diest

	RA Citadellaan R26 (Rode lichten)	151,0	26,0	16:56	16:40	16:26
	RA Nijverheidslaan (rotonde) - LA Kruisbergstraat - RD Boudewijnvest	151,6	25,4	16:57	16:41	16:27
	Afvalzone - Waste zone // Nijverheidslaan					
	LA Kruisbergstraat - RD Boudewijnvest - RA Visserstraat - RA Kaai - RA Grote Markt	151,9	25,1	16:57	16:41	16:28
	ZONE 11 - 1000m : CITADEL (Helling kassei // pente pavé)	152,7	24,3	16:59	16:43	16:29
	3de DOORTOCHT AANKOMST - CITADEL DIEST	153,7	23,3	17:00	16:44	16:30
	RA Citadel - LA Citadel - RD Zichemseweg - LA Citadellaan - RA Diestersteenweg (N10)	154,3	22,7	17:01	16:45	16:31
	Afvalzone - Waste zone // Bevoorrading - Feeding zone // Diestersteenweg (N10)					

Scherpenheuvel

	LA Prinsenbosstraat - RA Prinsenbos	156,7	20,3	17:05	16:48	16:34
	ZONE 12 - 1800m : PRINSENBOS (onverhard // chemin de terre)	157,7	19,3	17:06	16:50	16:35
	RA Roeterstraat - LA Frans Smeyersstraat - RA August Nihoulstraat					
	LA Houwaartstraat - RA Oude Tiensebaan - RD Tiensestraat - RA Lobbensestraat	161,8	15,2	17:12	16:55	16:41




Zichem

	LA Stweg op Scherpenheuvel - RD Pater Richard Van de Wouwerstraat (Ronde) - RD Markt - LA E. Claesstraat	165,9	11,1	17:18	17:01	16:46
	ZONE 13 - 4000m : DEMERDIJK ZICHEM (onverhard // chemin de terre)	167,7	9,3	17:21	17:04	16:48

Molenstede

	LA Fabrikstraat - RA Fabrieksstraat - RA Brug over spoorweg	171,7	5,3	17:27	17:09	16:53
	LA Grasbos (Helling // Pente) - 1000m	172,2	4,8	17:28	17:10	16:54
	RA Broekstraat - RA Turnhoutsebaan (N127)	173,2	3,8	17:29	17:11	16:55

Diest

	RA Citadellaan R26 (Rode lichten)	174,3	2,7	17:31	17:13	16:57
	RA Nijverheidslaan (rotonde) - LA Kruisbergstraat - RD Boudewijnvest	174,9	2,1	17:32	17:14	16:58
	Afvalzone - Waste zone // Nijverheidslaan					
	LA Kruisbergstraat - RD Boudewijnvest - RA Vissersstraat - RA Kaai - RA Grote Markt	175,2	1,8	17:32	17:14	16:58
	ZONE 14 - 1000m : CITADEL (Helling kassei // pente pavé)	176,0	1,0	17:34	17:15	16:59
	CITADEL FINISH	177,0	0,0	17:35	17:16	17:00