










## Dames Elite - Elite Dames Wegwijzer - Itenéraire

	KM+	KM-	36 km/h	38 km/h	40 km/h
<b>Vlaams-Brabant</b>					
<b>Aarschot</b>					
 <b>Officiële Start - Départ Fictif</b> <b>Demervallei</b>	-3,4		10u45	10u45	10u45
Grote Markt - RD Dietsestraat - LA Demervallei - RA Demervallei - LA Oostelijke Ring (N10) - LA Langdorpsesteenweg (N19F) - RD Pastoor Dergentlaan - LA Pastoor Dergentlaan - RA Elisabethlaan - RA Nijverheidslaan - RA Ter Heidelaan					
 <b>Officiële Start - Départ Réel</b> <b>Duracell</b>	0,0	122,3	10:55	10:55	10:55
Na 3,4km neutralisatie, ter hoogte van Duracell					
RD/TD Witte Molenlaan (Kruispunt Liersesteenweg) - LA/AG Gijmelsesteenweg	1,7	120,6	10:57	10:57	10:57
<b>Langdorp</b>					
LA Gijmelsesteenweg - RA Oude Mechelsebaan - RA Oude Mechelsebaan	2,2	120,1	10:58	10:58	10:58
RA Mouthorensteenweg - RA Rhodestraat - LA Testeltsesteenweg	9,6	112,7	11:11	11:10	11:09
 <b>ZONE 1 - 3200m : GROOTBROEKSTRAAT (onverhard // chemin de terre)</b>	10,9	111,4	11:13	11:12	11:11
RA Demerbroekstraat - RA Demerbroekstraat - LA Grootbroekstraat - RA Grootbroekstraat - RD Broekstraat - LA Binnenweg - LA Buikpoelstraat - RD Demerdijk					
RA Langdorpsesteenweg - LA Langdorpsesteenweg	16,3	106,0	11:22	11:20	11:19
<b>Aarschot</b>					
LA Oostelijke Ring - LA Demerdal - RA Demervallei	18,2	104,1	11:25	11:23	11:22
 <b>Afvalzone - Waste zone // Oostelijke Ring (N10)</b>					
 <b>ZONE 2 - 3300m : DEMERVALLEI AARSCHOT (onverhard // chemin de terre)</b>	19,6	102,7	11:27	11:25	11:24
RD Weerdebroekstraat	22,6	99,7	11:32	11:30	11:28
<b>Rillaar</b>					
LA Mottestraat - LA Rommelaar - RA Rommelaar - LA Rommelaar - RA Hompelstraat	23,4	98,9	11:34	11:31	11:30
RA Langestraat - RA Diestsesteenweg (N10)	27,1	95,2	11:40	11:37	11:35
<b>Aarschot</b>					
 <b>LA Schoonhovendreef (Helling // Pente) - RA Tieltsebaan - RD Braekepoort - LA Geetsstraat</b>	30,5	91,8	11:45	11:43	11:40
RA Stweg op Sint-Joris-Winge - RA Leuvensesteenweg - LA Albertlaan - RA Begijnhof - RD Pastoor Dergentlaan	32,5	89,8	11:49	11:46	11:43
RA Langdorpsesteenweg (N19F) - LA Gijmelsesteenweg - RA Gijmelsesteenweg	34,7	87,6	11:52	11:49	11:47
<b>Langdorp</b>					
LA Gijmelsesteenweg - RA Oude Mechelsebaan - RA Oude Mechelsebaan	35,5	86,8	11:54	11:51	11:48
RA Mouthorensteenweg - RA Rhodestraat - LA Testeltsesteenweg	42,9	79,4	12:06	12:02	11:59
 <b>ZONE 3 - 3200m : GROOTBROEKSTRAAT (onverhard // chemin de terre)</b>	44,0	78,3	12:08	12:04	12:01
RA Demerbroekstraat - RA Demerbroekstraat - LA Grootbroekstraat - RA Grootbroekstraat - RD Broekstraat - LA Binnenweg - LA Buikpoelstraat - RD Demerdijk					
RA Langdorpsesteenweg - LA Langdorpsesteenweg	49,3	73,0	12:17	12:12	12:08
<b>Aarschot</b>					
LA Oostelijke Ring - LA Demerdal - RA Demervallei	51,3	71,0	12:20	12:16	12:11
 <b>Afvalzone - Waste zone // Oostelijke Ring (N10)</b>					
 <b>ZONE 4 - 3300m : DEMERVALLEI AARSCHOT (onverhard // chemin de terre)</b>	52,7	69,6	12:22	12:18	12:14
RD Weerdebroekstraat	56,0	66,3	12:28	12:23	12:19
<b>Rillaar</b>					
LA Mottestraat - LA Rommelaar - RA Rommelaar - LA Rommelaar - RA Hompelstraat	56,8	65,5	12:29	12:24	12:20
RA Langestraat - RA Diestsesteenweg (N10)					
<b>Messelbroek</b>					
RD/TD Maasstraat - RD/TD Engelenberg - RA/AD Weg op Messelbroek	60,5	61,8	12:35	12:30	12:25

Dames Elite - Elite Dames

<b>Zichem</b>						
	RD Pater Richard Van de Wouwerstraat (Rotonde) - RD Markt - LA Ernest Claesstraat - RA Demerdijk	65,6	56,7	12:44	12:38	12:33
	<b>ZONE 5 - 4000m : DEMERDIJK ZICHEM (onverhard // chemin de terre)</b>	66,5	55,8	12:45	12:40	12:34
<b>Molenstede</b>						
	LA Fabriekstraat - RA Fabrieksstraat - RA Brug over spoorweg	70,5	51,8	12:52	12:46	12:40
	LA Grasbos (Helling // Pente) - 1000m	71,0	51,3	12:53	12:47	12:41
	RA Broekstraat - RA Turnhoutsebaan (N127)	72,0	50,3	12:55	12:48	12:43
<b>Diest</b>						
	RA Citadellaan R26 (Rode lichten)	72,8	49,5	12:56	12:49	12:44
	RA Nijverheidslaan (rotonde) - LA Kruisbergstraat - RD Boudewijnvest	73,5	48,8	12:57	12:51	12:45
	<b>Afvalzone - Waste zone // Nijverheidslaan</b>					
	LA Kruisbergstraat - RD Boudewijnvest - RA Vissersstraat - RA Kaai - RA Grote Markt	73,8	48,5	12:58	12:51	12:45
	<b>ZONE 6 - 1000m : CITADEL (Helling kassei // pente pavé)</b>	74,7	47,6	12:59	12:52	12:47
	<b>1ste DOORTOCHT AANKOMST - CITADEL DIEST</b>	75,7	46,6	13:01	12:54	12:48
	RA Citadel - LA Citadel - RD Zichemseweg - LA Citadellaan - RA Diestersteenweg (N10)	76,3	46,0	13:02	12:55	12:49
	<b>Afvalzone - Waste zone // Bevoorrading - Feeding zone // Diestersteenweg (N10)</b>					
<b>Scherpenheuvel</b>						
	LA Prinsenbosstraat - RA Prinsenbos	78,7	43,6	13:06	12:59	12:53
	<b>ZONE 7 - 1800m : PRINSENBOS (onverhard // chemin de terre)</b>	79,7	42,6	13:07	13:00	12:54
	RA Roeterstraat - LA Frans Smeyersstraat - RA August Nihoulstraat					
	LA Houwaartstraat - RA Oude Tiensebaan - RD Tiensestraat - RA Lobbensestraat	83,8	38,5	13:14	13:07	13:00
<b>Zichem</b>						
	LA Stweg op Scherpenheuvel - RD Pater Richard Van de Wouwerstraat (Rotonde) - RD Markt - LA E. Claesstraat	87,9	34,4	13:21	13:13	13:06
	<b>ZONE 8 - 4000m : DEMERDIJK ZICHEM (onverhard // chemin de terre)</b>	89,7	32,6	13:24	13:16	13:09
<b>Molenstede</b>						
	LA Fabriekstraat - RA Fabrieksstraat - RA Brug over spoorweg	93,7	28,6	13:31	13:22	13:15
	LA Grasbos (Helling // Pente) - 1000m	94,2	28,1	13:32	13:23	13:16
	RA Broekstraat - RA Turnhoutsebaan (N127)	95,2	27,1	13:33	13:25	13:17
<b>Diest</b>						
	RA Citadellaan R26 (Rode lichten)	96,3	26,0	13:35	13:27	13:19
	RA Nijverheidslaan (rotonde) - LA Kruisbergstraat - RD Boudewijnvest	96,9	25,4	13:36	13:28	13:20
	<b>Afvalzone - Waste zone // Nijverheidslaan</b>					
	LA Kruisbergstraat - RD Boudewijnvest - RA Vissersstraat - RA Kaai - RA Grote Markt	97,2	25,1	13:37	13:28	13:20
	<b>ZONE 9 - 1000m : CITADEL (Helling kassei // pente pavé)</b>	98,0	24,3	13:38	13:29	13:22
	<b>2de DOORTOCHT AANKOMST - CITADEL DIEST</b>	99,0	23,3	13:40	13:31	13:23
	RA Citadel - LA Citadel - RD Zichemseweg - LA Citadellaan - RA Diestersteenweg (N10)	99,6	22,7	13:41	13:32	13:24
	<b>Afvalzone - Waste zone // Bevoorrading - Feeding zone // Diestersteenweg (N10)</b>					
<b>Scherpenheuvel</b>						
	LA Prinsenbosstraat - RA Prinsenbos	102,0	20,3	13:45	13:36	13:28
	<b>ZONE 10 - 1800m : PRINSENBOS (onverhard // chemin de terre)</b>	103,0	19,3	13:46	13:37	13:29
	RA Roeterstraat - LA Frans Smeyersstraat - RA August Nihoulstraat					
	LA Houwaartstraat - RA Oude Tiensebaan - RD Tiensestraat - RA Lobbensestraat	107,1	15,2	13:53	13:44	13:35
<b>Zichem</b>						
	LA Stweg op Scherpenheuvel - RD Pater Richard Van de Wouwerstraat (Rotonde) - RD Markt - LA E. Claesstraat	111,2	11,1	14:00	13:50	13:41
	<b>ZONE 11- 4000m : DEMERDIJK ZICHEM (onverhard // chemin de terre)</b>	113,0	9,3	14:03	13:53	13:44

**Molenstede**

	LA Fabrikstraat - RA Fabrieksstraat - RA Brug over spoorweg	117,0	5,3	14:10	13:59	13:50
	LA Grasbos (Helling // Pente) - 1000m	117,5	4,8	14:10	14:00	13:51
	RA Broekstraat - RA Turnhoutsebaan (N127)	118,5	3,8	14:12	14:02	13:52

**Diest**

	RA Citadellaan R26 (Rode lichten)	119,6	2,7	14:14	14:03	13:54
	RA Nijverheidslaan (rotonde) - LA Kruisbergstraat - RD Boudewijnvest	120,2	2,1	14:15	14:04	13:55
	Afvalzone - Waste zone // Nijverheidslaan					
	LA Kruisbergstraat - RD Boudewijnvest - RA Visserstraat - RA Kaai - RA Grote Markt	120,5	1,8	14:15	14:05	13:55
	ZONE 12 - 1000m : CITADEL (Helling kassei // pente pavé)	121,3	1,0	14:17	14:06	13:56
	<b>CITADEL FINISH</b>	122,3	0,0	14:18	14:08	13:58