





















				QUAREGNON					
Départ fictif : Grand Place Quaregnon				KM+	KM-	Heures de passage			
			Rue du Village	0,00		11:15	11:15	11:15	11:15
			N51 Rue Jules Destrée	0,13					
			Rue Charles Dupuis	0,38					
			Rue Edouard Anseel	0,85					
			Rue du Village	1,09					
			Rue du Village	1,16					
			Rue du Village - Grand' Place (Pass. à droite)	1,31					
			Rue du Village (Ligne départ fictif)	1,40					
			N51 Rue Jules Destrée	1,53					
			N545 Rue de l'Espérance	1,88					
			N545 Rue de l'Espérance	2,06					
						Heures de passage			
						Moyenne en Km/h			
Communes , entités, rues traversées				Km +	Km -	34	36	38	40
QUAREGNON									
Quaregnon									
Départ Réel face Matériaux Deghillage									
			N545 Chaussée de l'Espérance	0,0	114,8	11:20	11:20	11:20	11:20
			Passage sous pont	0,3	114,5	11:20	11:20	11:20	11:20
			N545 Chaussée de l'Espérance	1,1	113,7	11:21	11:21	11:21	11:21
			Ilot Central passage des 2 côtés	1,4	113,4	11:22	11:22	11:22	11:22
			N550 Axiale Boraine (Direction Colfontaine)	2,3	112,5	11:24	11:23	11:23	11:23
			(Passage à Droite)						
			N550 Axiale Boraine (Passage à Droite)	3,2	111,6	11:25	11:25	11:25	11:24
			N550 Axiale Boraine (Pass. des 2 côtés)	3,9	110,9	11:26	11:26	11:26	11:25
			N550 Axiale Boraine (Pass. des 2 côtés)	4,1	110,7	11:27	11:26	11:26	11:26
COLFONTAINE									
Wasmès									
			Avenue du Dr Schweitzer	4,6	110,2	11:28	11:27	11:27	11:26
			(Passage à Gauche !)						
			Place de Wasmès	5,2	109,6	11:29	11:28	11:28	11:27
			Rue Mont Leville	5,3	109,5	11:29	11:28	11:28	11:27
			Rue Clémenceau	5,7	109,1	11:30	11:29	11:29	11:28
			Rue du Bois (Passage à Droite)	6,7	108,1	11:31	11:31	11:30	11:30
			Rue du Rossignol	7,8	107,0	11:33	11:33	11:32	11:31
			Rue du Marécha Joffre	8,7	106,1	11:35	11:34	11:33	11:33
DOUR									
Petit Dour									
			Chemin de Wasmès (Marie Boulette)	10,3	104,5	11:38	11:37	11:36	11:35
Blaugies									

	↑	Rue de la Planche Cabeille	11,2	103,6	11:39	11:38	11:37	11:36
	↑	Rue Warechaix	12,2	102,6	11:41	11:40	11:39	11:38
⚠	↩	Rue Warechaix	12,4	102,4	11:41	11:40	11:39	11:38
⚠	→	Rue de la Canarderie	12,6	102,2	11:42	11:41	11:39	11:38
⚠	↩	Rue du Trieu Jean Sart	13,3	101,5	11:43	11:42	11:41	11:39
⚠	→	Rue Ruinsette	14,2	100,6	11:45	11:43	11:42	11:41
HONNELLES								
Erquennes - ENTREE SUR CIRCUIT LOCAL								
⚠	↑	Rue du vert Pignon ★  1400m	15,5	99,3	11:47	11:45	11:44	11:43
	↑	Rue Longue	16,4	98,4	11:48	11:47	11:45	11:44
	↑	Rue Descamps	16,9	97,9	11:49	11:48	11:46	11:45
⚠	↩	Avenue des Hauts Pays	17,1	97,7	11:50	11:48	11:47	11:45
Athis								
	↑	Av. des Hauts Pays ⚠ 1549 Rte de Bavay	17,6	97,2	11:51	11:49	11:47	11:46
Fayt le Franc ⚠								
	↑	Avenue des Hauts Pays	18,2	96,6	11:52	11:50	11:48	11:47
⚠	→	Chaussée Brunehault	20,5	94,3	11:56	11:54	11:52	11:50
Montignies- sur- Roc								
	↑	Chaussée Brunehault	21,5	93,3	11:57	11:55	11:53	11:52
⚠	↑	Ilot Central passage des 2 côtés ▶	21,6	93,2	11:58	11:56	11:54	11:52
⚠	→	La Roquette	22,3	92,5	11:59	11:57	11:55	11:53
		Côte de la Roquette ★★  500m	22,4	92,4	11:59	11:57	11:55	11:53
	↑	Trieu Quesnoy	22,7	92,1	12:00	11:57	11:55	11:54
⚠	↩	Place Masson (Café Chez Dolo)	22,9	91,9	12:00	11:58	11:56	11:54
⚠	→	Rue de l'Eglise	23,1	91,7	12:00	11:58	11:56	11:54
⚠	→	Bas des Rocs	23,3	91,5	12:01	11:58	11:56	11:54
⚠	→	Chemin de Wihéries ★★★  m	23,4	91,4	12:01	11:59	11:56	11:55
⚠	↩	Avenue Jules Sartiaux	24,0	90,8	12:02	12:00	11:57	11:56
DOUR								
Wihéries								
	↑	Avenue Jules Sartiaux	24,5	90,3	12:03	12:00	11:58	11:56
⚠	↑	Casse Vitesse  ▶	24,7	90,1	12:03	12:01	11:59	11:57
	↩	Rue des Chênes	25,3	89,5	12:04	12:02	11:59	11:57
	↩	Rue de Quiévrain	25,7	89,1	12:05	12:02	12:00	11:58
QUIEVRAIN								
Audregnies								
	↑	Rue de Quiévrain	26,4	88,4	12:06	12:04	12:01	11:59
⚠	↑	RÉTRÉCISSEMENT ▶	27,5	87,3	12:08	12:05	12:03	12:01
	↩	Place d'Audregnies	27,6	87,2	12:08	12:06	12:03	12:01
	↩	Rue A. Descamps	27,8	87,0	12:09	12:06	12:03	12:01
	→	Petite Place	28,1	86,7	12:09	12:06	12:04	12:02
	↩	Rue de la Fontaine	28,2	86,6	12:09	12:07	12:04	12:02
⚠	→	Chemin des Nonnettes	28,4	86,4	12:10	12:07	12:04	12:02
	↑	Côte des Nonnettes ★★★  00m	28,5	86,3	12:10	12:07	12:05	12:02
	→	Chaussée Brunehault	28,7	86,1	12:10	12:07	12:05	12:03
⚠	↑	Descente Rapide + Ilot Central 600 m ▶	28,9	85,9	12:11	12:08	12:05	12:03
⚠	→	N553 Rue du Calvaire	29,5	85,3	12:12	12:09	12:06	12:04
	↑	N553 Rue de l'Abbaye	29,7	85,1	12:12	12:09	12:06	12:04
	↑	N553 Chemin d'Elouges	29,3	85,5	12:11	12:08	12:06	12:04
DOUR								

Elouges								
	↑	N553 Rue d'Audregnies	31,2	83,6	12:15	12:12	12:09	12:06
	↑	N553 Rue de la Chapelle	32,4	82,4	12:17	12:14	12:11	12:08
⚠	↑	Descente Rapide						
⚠	↑	Rétrécissement !!!	32,7	82,1	12:17	12:14	12:11	12:09
⚠	↑	!!! Passage Etroit & Dangereux !!!	32,9	81,9	12:18	12:14	12:11	12:09
		vers Rue des Andrieux !!!						
	←	Rue Belle Vue	33,5	81,3	12:19	12:15	12:12	12:10
	←	N552 Rue d'Elouges	33,6	81,2	12:19	12:16	12:13	12:10
⚠	→	Rue de Belle Vue ★★★  500m	33,7	81,1	12:19	12:16	12:13	12:10
	→	Chemin de Thulin	34,5	80,3	12:20	12:17	12:14	12:11
Dour								
	↑	Rue Emile Cornez	35,1	79,7	12:21	12:18	12:15	12:12
	←	Rue Camille Moury	35,2	79,6	12:22	12:18	12:15	12:12
	↑	Rue de l'Athénée	35,7	79,1	12:23	12:19	12:16	12:13
🔄	↑	Rue Général Lemans (Passage à Droite)	36,0	78,8	12:23	12:20	12:16	12:14
	↑	Rue Maréchal Foch	36,2	78,6	12:23	12:20	12:17	12:14
	↑	Place Emile Vandervelde	36,3	78,5	12:24	12:20	12:17	12:14
		1° Passage Ligne d'ARRIVEE	36,5	78,3	12:24	12:20	12:17	12:14
	↑	Rue Henry Pochez	36,6	78,2	12:24	12:21	12:17	12:14
	↑	DEBUT ZONE DE RAVITAILLEMENT	37,1	77,7	12:25	12:21	12:18	12:15
	↑	FIN ZONE DE RAVITAILLEMENT	37,4	77,4	12:26	12:22	12:19	12:16
⚠		Chicane	37,4	77,4	12:26	12:22	12:19	12:16
🔄	↑	Rue Moranfayt (Passage des 2 Côtés)	38,1	76,7	12:27	12:23	12:20	12:17
⚠		Chicane	38,3	76,5	12:27	12:23	12:20	12:17
	↑	DEBUT ZONE DE DELESTAGE	38,3	76,5	12:27	12:23	12:20	12:17
	↑	FIN ZONE DE DELESTAGE	38,6	76,2	12:28	12:24	12:20	12:17
	↑	Rue Moranfayt	39,0	75,8	12:28	12:25	12:21	12:18
Blaugies								
	↑	Route Verte	39,2	75,6	12:29	12:25	12:21	12:18
	←	Rue Viane Piquets !	39,3	75,5	12:29	12:25	12:22	12:18
	←	Rue de la Frontière	39,8	75,0	12:30	12:26	12:22	12:19
	→	Rue de Bavay	40,0	74,8	12:30	12:26	12:23	12:20
HONNELLES								
Erquennes								
	↑	Rue de la Chapelle Saint-Ghislain	40,9	73,9	12:32	12:28	12:24	12:21
⚠	→	Rue du vert Pignon ★  1400m	41,6	73,2	12:33	12:29	12:25	12:22
	↑	Rue Longue	42,5	72,3	12:35	12:30	12:27	12:23
	↑	Rue Deschamps	42,4	72,4	12:34	12:30	12:26	12:23
	←	Avenue des Hauts Pays	43,2	71,6	12:36	12:32	12:28	12:24
Athis								
⚠	↑	Av. des Hauts Pays ⚠ N549 Rte de Bavay	43,6	71,2	12:36	12:32	12:28	12:25
Fayt le Franc								
	↑	Avenue des Hauts Pays	44,2	70,6	12:38	12:33	12:29	12:26
⚠	→	Chaussée Brunehault	46,5	68,3	12:42	12:37	12:33	12:29
Montignies- sur- Roc								
	↑	Chaussée Brunehault	47,5	67,3	12:43	12:39	12:35	12:31
⚠	↑	Ilot Central passage des 2 côtés	47,7	67,1	12:44	12:39	12:35	12:31
⚠	→	La Roquette	48,4	66,4	12:45	12:40	12:36	12:32
		Côte de la Roquette ★★★  500m	48,5	66,3	12:45	12:40	12:36	12:32

	↑	Trieu Quesnoy	48,7	66,1	12:45	12:41	12:36	12:33
⚠	↩	Place Masson (Café Chez Dolo)	49,0	65,8	12:46	12:41	12:37	12:33
⚠	→	Rue de l'Eglise	49,1	65,7	12:46	12:41	12:37	12:33
⚠	→	Bas des Rocs	49,4	65,4	12:47	12:42	12:38	12:34
⚠	→	Chemin de Wihéries ★★★  m	49,5	65,3	12:47	12:42	12:38	12:34
⚠	↩	Avenue Jules Sartiaux	49,9	64,9	12:48	12:43	12:38	12:34
DOUR								
Wihéries								
	↑	Avenue Jules Sartiaux	50,5	64,3	12:49	12:44	12:39	12:35
⚠	↑	Casse Vitesse  	50,7	64,1	12:49	12:44	12:40	12:36
	↩	Rue des Chênes	51,4	63,4	12:50	12:45	12:41	12:37
	↩	Rue de Quiévrain	51,8	63,0	12:51	12:46	12:41	12:37
QUIEVRAIN								
Audregnies								
	↑	Rue de Quiévrain	52,5	62,3	12:52	12:47	12:42	12:38
⚠	↑	Rétrécissement 						
	↩	Place d'Audregnies	53,7	61,1	12:54	12:49	12:44	12:40
	↩	Rue A. Descamps	53,9	60,9	12:55	12:49	12:45	12:40
	→	Petite Place	54,1	60,7	12:55	12:50	12:45	12:41
⚠	↩	Rue de la Fontaine !!! Passage Etroit !!! 	54,2	60,6	12:55	12:50	12:45	12:41
⚠	→	Chemin des Nonnettes	54,5	60,3	12:56	12:50	12:46	12:41
	↑	Côte des Nonnettes ★★★  00m						
	→	Chaussée Brunehault	54,8	60,0	12:56	12:51	12:46	12:42
⚠	↑	Descente Rapide + Ilot Central 700 m 	54,9	59,9	12:56	12:51	12:46	12:42
⚠	→	N553 Rue du Calvaire	55,6	59,2	12:58	12:52	12:47	12:43
	↑	N553 Rue de l'Abbaye	55,8	59,0	12:58	12:53	12:48	12:43
	↑	N553 Chemin d'Elouges	56,0	58,8	12:58	12:53	12:48	12:44
DOUR								
Elouges								
	↑	N553 Rue d'Audregnies	57,5	57,3	13:01	12:55	12:50	12:46
	↑	N553 Rue de la Chapelle	58,5	56,3	13:03	12:57	12:52	12:47
⚠	↑	Descente Rapide 						
⚠	↑	Rétrécissement !!! 	58,8	56,0	13:03	12:58	12:52	12:48
⚠	↑	!!! Passage Etroit & Dangereux !!! 	59,0	55,8	13:04	12:58	12:53	12:48
		vers Rue des Andrieux !!!						
	↩	Rue Belle Vue	59,6	55,2	13:05	12:59	12:54	12:49
	↩	N552 Rue d'Elouges	59,7	55,1	13:05	12:59	12:54	12:49
⚠	→	Rue de Belle Vue ★★★  500m	59,9	54,9	13:05	12:59	12:54	12:49
⚠	→	Chemin de Thulin	60,6	54,2	13:06	13:01	12:55	12:50
Dour								
	↑	Rue Emile Cornez	61,2	53,6	13:08	13:02	12:56	12:51
	↩	Rue Camille Moury	61,3	53,5	13:08	13:02	12:56	12:51
	↑	Rue de l'Athénée	61,8	53,0	13:09	13:03	12:57	12:52
🚦	↑	Rue Général Lemans (Passage à Droite) 	62,1	52,7	13:09	13:03	12:58	12:53
	↑	Rue Maréchal Foch	62,2	52,6	13:09	13:03	12:58	12:53
	↑	Place Emile Vandervelde	62,5	52,3	13:10	13:04	12:58	12:53
		2° Passage Ligne d'Arrivée	62,6	52,2	13:10	13:04	12:58	12:53
		3° Passage Ligne d'Arrivée	88,7	26,1	13:56	13:47	13:40	13:33
		FIN RAVITO AUTORISE Rue Longue	94,8	19,7	14:07	13:58	13:49	13:42
	▼	Flamme Rouge - Dernier km	113,8	0,7	14:40	14:29	14:19	14:10

