























































## QUAREGNON

Départ Fictif : Grand Place Quaregnon




Quaregnon		Km+	Km-	Heures de pass.			
		Rue du Village	0,00	8,30	12:15	12:15	12:15
		N51 Rue Jules Destrée	0,13	8,17			
		Rue Charles Dupuis	0,38	7,92			
		Rue Edouard Anseel	0,85	7,45			
		Rue du Village	1,09	7,21			
		Rue du Village	1,16	7,14			
		Rue du Village - Grand' Place (Pass. à droite)	1,31	6,99			
		Rue du Village (Ligne départ fictif)	1,40	6,90			
		N51 Rue Jules Destrée	1,53	6,77			
		N545 Rue de l'Espérance	1,88	6,42			
		N545 Rue de l'Espérance (Passage à droite)	2,35	5,95			
		N545 Rue de l'Espérance (sur pont E19)	2,78	5,52			
<b>MONS</b>							
<b>Jemappes</b>							
		N545 Rue de Ghlin	3,30				
		N545 Rue de Ghlin	3,70				
<b>Ghlin</b>							
		N545 Rue de de Douvrain	5,30				
		N50 Rue de Baudour	6,60				
		N50 Rue de Baudour (Pont sur Canal)	7,20				
		Rue des Ayettes (Direction Baudour)	7,30				
		N50 Route de Wallonie (Direction Baudour)	7,60				
		N50 Route de Wallonie (Pont sur darse)	8,30				
				<b>Horaires</b>			
				<b>Moyenne Km/h.</b>			
		<b>Communes , entités, rues Empruntées</b>	<b>Km +</b>	<b>Km -</b>	<b>40</b>	<b>42</b>	<b>44</b>
<b>MONS</b>							
<b>Ghlin</b>							
		<u>Départ Réel sur Pont sur Canal (Darse)</u>					
		N50 Route de Wallonie (Pont sur Darse)	0,0	202,00	12:35	12:35	12:35
<b>SAINT-GHISLAIN</b>							
<b>Baudour</b>							
		N50 Route de Wallonie ("Air Liquide")	1,80	200,20	12:37	12:37	12:37
		N50 Route de Wallonie ( avec N541)	2,80	199,20	12:39	12:39	12:38
		N50 Route de Wallonie ( avec N526)	2,90	199,10	12:39	12:39	12:38
<b>Tertre</b>							
		N50 Route de Wallonie	4,60	197,40	12:41	12:41	12:41
<b>Villerot</b>							

			N50 Route de Wallonie		6,20	195,80	12:44	12:43	12:43
<b>Hautrage</b>									
			N50 Route de Wallonie (Pont sur darse)		7,40	194,60	12:46	12:45	12:45
			N552 Route de Wallonie (Pont sur Canal)		8,10	193,90	12:47	12:46	12:46
			<b>Ilot Central passage à droite</b>		8,00	194,00	12:47	12:46	12:45
			Avenue Noël Deprez		8,90	193,10	12:48	12:47	12:47
			<b>Rétrécissements sur 100 m.</b>		8,90	193,10	12:48	12:47	12:47
			Rue Omer Lescot		9,20	192,80	12:48	12:48	12:47
			<b>Rétrécissement</b>		9,30	192,70	12:48	12:48	12:47
			Rue Omer Lescot (Pont sur Canal)		9,70	192,30	12:49	12:48	12:48
			N50 Grand' Route de Mons (Direction Tournai)		10,20	191,80	12:50	12:49	12:48
<b>BERNISSART</b>									
<b>Ville Pommeroeul</b>									
			N50 Route de Mons		11,50	190,50	12:52	12:51	12:50
<b>BELOEIL</b>									
<b>Stambruges</b>									
			N50 Rue de Tournai		13,70	188,30	12:55	12:54	12:53
			N50 Rue de Tournai (Pont sur canal)		15,60	186,40	12:58	12:57	12:56
<b>Grandglise</b>									
			<b>Ilot Central passage à droite</b>		15,90	186,10	12:58	12:57	12:56
			N527 Rue de la Station (Direction Ath)		16,10	185,90	12:59	12:58	12:56
			N527 Chaussée Brunehault		16,60	185,40	12:59	12:58	12:57
<b>Quevaucamps</b>									
			N527 Chaussée Brunehault		17,30	184,70	13:00	12:59	12:58
			N527 Chée Brunehault (Place Quevaucamps)		18,70	183,30	13:03	13:01	13:00
<b>Ellignies-Sainte-Anne</b>									
			N527 Chaussée Brunehault						
			N527 Chée Brunehault (  ec N526)		22,05	179,95	13:08	13:06	13:05
			N527 Rue du Pilon						
<b>ATH</b>									
<b>Ormeignies</b>									
			N527 Chaussée de Valenciennes						
			N527 Pont sur TGV		23,80	178,20	13:10	13:09	13:07
			N527 Chée de Valenciennes (Direction Ath)		25,40	176,60	13:13	13:11	13:09
			Rue du Chapitre (Direction Moulbaix)		26,80	175,20	13:15	13:13	13:11
			Rue Adhémar Maréchal (Direction Moulbaix)		27,20	174,80	13:15	13:13	13:12
<b>Moulbaix</b>									
			<b>Chicane</b>		27,60	174,40	13:16	13:14	13:12
			Rue Adhémar Maréchal		27,75	174,25	13:16	13:14	13:12
			Rue du Pont		27,90	174,10	13:16	13:14	13:13
			Chemin du Chasteler		28,40	173,60	13:17	13:15	13:13
<b>Ligne</b>									
			Chemin du Chasteler		30,00	172,00	13:20	13:17	13:15
			DEBUT RAVITO AUTORISE		30,00	172,00	13:20	13:17	13:15
			Rue de la Brasserie (traverser N7)		31,00	171,00	13:21	13:19	13:17
			<b>Passage à niveau  ifficile</b>		31,15	170,85	13:21	13:19	13:17
			Rue de la Brasserie - Place		31,30	170,70	13:21	13:19	13:17
			Rue le Chat (Direction Houtaing)		31,80	170,20	13:22	13:20	13:18

		Rue le Chat (Direction Mainvault)	32,20	169,80	13:23	13:21	13:18
		Chaussée Brunehault					
<b>Houtaing</b>							
		Chaussée Brunehault	32,90	169,10	13:24	13:22	13:19
		N528 Route de Frasnés	34,50	167,50	13:26	13:24	13:22
<b>FRASNES-LEZ-ANVAING</b>							
<b>Frasnes-lez-Buissenal</b>							
		N528 Route d'Ath	37,20	164,80	13:30	13:28	13:25
		N528 Rue Belle Eau	40,80	161,20	13:36	13:33	13:30
		N529 Rue Léon Desmottes	41,10	160,90	13:36	13:33	13:31
		N529 Route d'Hacquegnies	41,70	160,30	13:37	13:34	13:31
		N529 Route d'Hacquegnies (Pont sur E429)	42,70	159,30	13:39	13:36	13:33
<b>Hacquegnies</b>							
		N60 Chaussée de Leuze	43,10	158,90	13:39	13:36	13:33
		N60 Chaussée de Leuze					
		N60 L'Amourette	46,30	155,70	13:44	13:41	13:38
<b>LEUZE-EN-HAINAUT</b>							
<b>Thieulain</b>							
		N60 Humont	47,60	154,40	13:46	13:43	13:39
<b>Leuze-en-Hainaut</b>							
		N60 Avenue des Flandres	48,20	153,80	13:47	13:43	13:40
		N7 Boulevard du Prince Régent	49,00	153,00	13:48	13:45	13:41
		<b>passage à Gauche</b>					
		N7 Boulevard du Prince Régent	49,80	152,20	13:49	13:46	13:42
		N60d Contournement de Leuze	51,00	151,00	13:51	13:47	13:44
		<b>passage à Droite</b>					
		N60d Contournement de Leuze	53,50	148,50	13:55	13:51	13:47
		<b>passage à la Gauche</b>					
		N526 Avenue de la Wallonie	53,70	148,30	13:55	13:51	13:48
		N526 Rue Royale					
<b>Tourpes</b>							
		N526 Rue Royale	54,30	147,70	13:56	13:52	13:49
		N526 Pont sous TGV	56,50	145,50	13:59	13:55	13:52
<b>BELOEIL</b>							
<b>Ellignies-Sainte-Anne</b>							
		N526 Rue de l'Alouette	56,90	145,10	14:00	13:56	13:52
		N526 Rue Neuve	57,30	144,70	14:00	13:56	13:53
		<b>Ilot Central passage des 2 côtés</b>	57,40	144,60	14:01	13:57	13:53
		N526 Rue Neuve	57,60	144,40	14:01	13:57	13:53
		N527 Chaussée Brunehault	58,60	143,40	14:02	13:58	13:54
		<b>ZONE DE DELESTAGE</b>	59,30	142,70	14:03	13:59	13:55
		<b>ZONE DE DELESTAGE</b>	59,50	142,50	14:04	14:00	13:56
		N527 Chaussée Brunehault (Place de Quev.)	61,80	140,20	14:07	14:03	13:59
		N527 Direction Grandglise	63,30	138,70	14:09	14:05	14:01
<b>Grandglise</b>							
		N527 Chaussée Brunehault					
		N527 Rue de la Station	64,00	138,00	14:11	14:06	14:02
		N50 Rue de Tournai	64,50	137,50	14:11	14:07	14:02
		<b>Ilot Central passage des 2 côtés</b>	64,80	137,20	14:12	14:07	14:03

			N50 Pont sur Canal	65,10	136,90	14:12	14:08	14:03
<b>Stambruges</b>								
			N50 Rue de Tournai	65,30	136,70	14:12	14:08	14:04
<b>BERNISSART</b>								
<b>Ville-Pommeroeul</b>								
			N50 Route de Mons	66,90	135,10	14:15	14:10	14:06
<b>SAINT-GHISLAIN</b>								
<b>Hautrage</b>								
			N50 Route de Mons	69,10	132,90	14:18	14:13	14:09
			Rue Omer Lescot	70,50	131,50	14:20	14:15	14:11
			Rue Omer Lescot (Pont sur Canal)	70,90	131,10	14:21	14:16	14:11
			<b>Rétrécissement</b>	71,20	130,80	14:21	14:16	14:12
			Avenue Noël Deprez	71,40	130,60	14:22	14:17	14:12
			<b>Rétrécissements sur 100 m.</b>	71,50	130,50	14:22	14:17	14:12
			N552 Route de Wallonie	71,70	130,30	14:22	14:17	14:12
			<b>Ilot Central passage à Gauche</b>	71,70	130,30	14:22	14:17	14:12
			N552 Route de Wallonie (Pont sur Canal)	72,50	129,50	14:23	14:18	14:13
			N50 Route de Wallonie (Pont sur darse)	73,20	128,80	14:24	14:19	14:14
<b>Villerot</b>								
			N50 Route de Wallonie	74,45	127,55	14:26	14:21	14:16
<b>Tertre</b>								
			N50 Route de Wallonie	75,80	126,20	14:28	14:23	14:18
<b>Baudour</b>								
			N50 Route de Wallonie (avec N526)	77,50	124,50	14:31	14:25	14:20
			N50 Route de Wallonie (avec N541)	77,70	124,30	14:31	14:26	14:20
			N50 Route de Wallonie ("Air Liquide")	78,80	123,20	14:33	14:27	14:22
<b>MONS</b>								
<b>GHLIN</b>								
			N50 Route de Wallonie (Pont sur Darse)	80,60	121,40	14:35	14:30	14:24
			N50 Route de Wallonie	80,90	121,10	14:36	14:30	14:25
			N50 Rue des Ayettes	81,20	120,80	14:36	14:31	14:25
			N50 Rue de Baudour ( <b>Passage à Droite</b> )	81,50	120,50	14:37	14:31	14:26
			N50 Rue de Baudour (Pont sur Canal)	81,60	120,40	14:37	14:31	14:26
			N545 Rue de Douvrain	82,30	119,70	14:38	14:32	14:27
			N545 Rue de Douvrain					
<b>Jemappes</b>								
			N545 Rue de Ghlin	83,60	118,40	14:40	14:34	14:29
<b>QUAREGNON</b>								
<b>Quaregnon</b>								
			N545 Rue de Ghlin	85,60	116,40	14:43	14:37	14:31
			N545 Rue de Ghlin (Pont sur l'Autoroute)	86,10	115,90	14:44	14:38	14:32
			N545 Chaussée de l'Espérance	86,50	115,50	14:44	14:38	14:32
			<b>Ilot Central passage à Droite</b>	87,00	115,00	14:45	14:39	14:33
			N545 Chaussée de l'Espérance	87,00	115,00	14:45	14:39	14:33
			<b>Ilot Central passage à Droite</b>	87,10	114,90	14:45	14:39	14:33
			N545 Chaussée de l'Espérance	88,30	113,70	14:47	14:41	14:35
			<b>Ilot Central passage des 2 côtés</b>	88,60	113,40	14:47	14:41	14:35
			N550 Axiale Boraine (Direction Colfontaine)	89,50	112,50	14:49	14:42	14:37

			<b>(Passage à Droite)</b>						
			N550 Axiale Boraine <b>(Passage à Droite)</b>		90,40	111,60	14:50	14:44	14:38
			N550 Axiale Boraine <b>(Pass. 2 côtés)</b>		91,10	110,90	14:51	14:45	14:39
			N550 Axiale Boraine <b>(Pass. 2 côtés)</b>		91,30	110,70	14:51	14:45	14:39
<b>COLFONTAINE</b>									
<b>Wasmes</b>									
			Avenue du Dr Schweitzer		81,80	120,20	14:37	14:31	14:26
			<b>(Passage à Gauche)</b>						
			Place de Wasmes		92,40	109,60	14:53	14:47	14:41
			Rue Mont Leville <b>(Passage à Gauche)</b>		92,50	109,50	14:53	14:47	14:41
			Rue Clémenceau		93,00	109,00	14:54	14:47	14:41
			Rue du Bois <b>(Passage à Droite)</b>		93,90	108,10	14:55	14:49	14:43
			Rue Robertsart		95,00	107,00	14:57	14:50	14:44
			Rue du Rossignol		95,40	106,60	14:58	14:51	14:45
			Rue du Marécha Joffre		96,90	105,10	15:00	14:53	14:47
<b>DOUR</b>									
<b>Petit Dour</b>									
			Chemin de Wasmes		97,50	104,50	15:01	14:54	14:47
<b>Blaugies</b>									
			Rue de la Planche Cabeille		98,50	103,50	15:02	14:55	14:49
			Rue Warechaix		99,40	102,60	15:04	14:57	14:50
			Rue Warechaix		99,60	102,40	15:04	14:57	14:50
			Rue de la Canarderie		99,80	102,20	15:04	14:57	14:51
			Rue du Trieu Jean Sart		100,50	101,50	15:05	14:58	14:52
			Rue Ruinsette		101,50	100,50	15:07	15:00	14:53
<b>HONNELLES</b>									
<b>Erquennes</b>									
			<b>ENTRE SUR CIRCUIT LOCAL</b>						
			<b>Rue du vert Pignon</b> 400 m		102,70	99,30	15:09	15:01	14:55
			Ferme du Tailleur		103,50	98,50	15:10	15:02	14:56
			Rue Longue		103,60	98,40	15:10	15:03	14:56
			Rue Augustin Deschamps		103,70	98,30	15:10	15:03	14:56
			Avenue des Hauts Pays		104,30	97,70	15:11	15:04	14:57
<b>Athis</b>									
			Av. des Hauts Pays  549 Rte de Bavay		104,80	97,20	15:12	15:04	14:57
<b>Fayt-le-Franc</b>									
			Avenue des Hauts Pays		105,40	96,60	15:13	15:05	14:58
			Chaussée Brunehault		107,70	94,30	15:16	15:08	15:01
<b>Montignies-sur Roc</b>									
			Chaussée Brunehault		108,90	93,10	15:18	15:10	15:03
			<b>Ilot Central passage des 2 côtés</b>		108,90	93,10	15:18	15:10	15:03
			La Roquette		109,50	92,50	15:19	15:11	15:04
			<b>Côte de la Roquette</b> 10 m		109,60	92,40	15:19	15:11	15:04
			Trieu Quesnoy		109,90	92,10	15:19	15:12	15:04
			Place Masson (Café Chez Dolo)		110,10	91,90	15:20	15:12	15:05
			Rue de l'Eglise		110,30	91,70	15:20	15:12	15:05
			Bas des Roccs		110,50	91,50	15:20	15:12	15:05
			<b>Rue de Wihéries</b> 100 m		110,60	91,40	15:20	15:13	15:05
			Avenue Jules Sartiaux		111,00	91,00	15:21	15:13	15:06

DOUR									
<b>Wihéries</b>									
		↑	Avenue Jules Sartiaux		111,80	90,20	15:22	15:14	15:07
	⚠	↑	<b>Casse Vitesse</b> 	▶	111,95	90,05	15:22	15:14	15:07
		←	Rue des Chênes		111,50	90,50	15:22	15:14	15:07
		←	Rue de Quiévrain		112,90	89,10	15:24	15:16	15:08
QUIEVRAIN									
<b>Audregnies</b>									
		↑	Rue de Quiévrain		113,70	88,30	15:25	15:17	15:10
	⚠	↑	<b>Rétrécissement</b>	▶	114,70	87,30	15:27	15:18	15:11
		←	Place d'Audregnies		114,90	87,10	15:27	15:19	15:11
		←	Rue A. Descamps		115,10	86,90	15:27	15:19	15:11
		→	Petite Place		115,30	86,70	15:27	15:19	15:12
		←	Rue de la Fontaine		115,40	86,60	15:28	15:19	15:12
	⊗	→	Chemin des Nonnettes		115,60	86,40	15:28	15:20	15:12
		↑	<b>Côte des Nonnettes</b> ★★★  0 m		115,60	86,40	15:28	15:20	15:12
		→	Chaussée Brunehaut		115,90	86,10	15:28	15:20	15:13
	⚠	↑	<b>Descente Rapide + Ilot Central 600 m</b>	▶	116,00	86,00	15:29	15:20	15:13
	⊗	→	N553 Rue du Calvaire		116,60	85,40	15:29	15:21	15:14
		↑	N553 Rue de l'Abbaye		116,91	85,09	15:30	15:22	15:14
		↑	N553 Chemin d'Elouges		117,20	84,80	15:30	15:22	15:14
DOUR									
<b>Elouges</b>									
		↑	N553 Rue d'Audregnies		118,50	83,50	15:32	15:24	15:16
		↑	N553 Rue de la Chapelle		119,70	82,30	15:34	15:26	15:18
	⚠	↑	<b>Descente Rapide</b>	▶					
	⚠	↑	<b>Rétrécissement !!!</b>	▶	120,00	82,00	15:35	15:26	15:18
	⊗	↑	<b>!!! Passage Etroit &amp; Dangereux !!!</b>	▶	120,10	81,90	15:35	15:26	15:18
			<b>vers Rue des Andrieux !!!</b>						
		←	Rue Belle Vue		120,80	81,20	15:36	15:27	15:19
		←	N552 Rue d'Elouges		120,90	81,10	15:36	15:27	15:19
	⊗	→	<b>Rue de Belle Vue</b> ★★★  00 m		121,00	81,00	15:36	15:27	15:20
		→	Chemin de Thulin		121,80	80,20	15:37	15:29	15:21
<b>Dour</b>									
		↑	Rue Emile Cornez		122,40	79,60	15:38	15:29	15:21
		←	Rue Camille Moury		122,50	79,50	15:38	15:30	15:22
		↑	Rue de l'Athénée		123,00	79,00	15:39	15:30	15:22
	🔄	↑	Rue Général Leman !!!	▶	123,30	78,70	15:39	15:31	15:23
		↑	Rue Maréchal Foch		123,40	78,60	15:40	15:31	15:23
		↑	Place Emile Vandervelde		123,60	78,40	15:40	15:31	15:23
			<b>1° Passage Ligne d'ARRIVEE</b>		123,70	78,30	15:40	15:31	15:23
		↑	Rue Henry Pochez		123,80	78,20	15:40	15:31	15:23
		↑	<b>DEBUT ZONE DE RAVITAILLEMENT</b>		124,30	77,70	15:41	15:32	15:24
		↑	<b>FIN ZONE DE RAVITAILLEMENT</b>		124,60	77,40	15:41	15:33	15:24
	⚠		<b>Chicane</b>	▶	124,65	77,35	15:41	15:33	15:24
	🔄	↑	Rue Moranfayt ( <b>Passage des 2 Côtés</b> )	▶	125,30	76,70	15:42	15:34	15:25
	⚠		<b>Chicane</b>	▶	125,55	76,45	15:43	15:34	15:26
		↑	<b>DEBUT ZONE DE DELESTAGE</b>		125,60	76,40	15:43	15:34	15:26
		↑	<b>FIN ZONE DE DELESTAGE</b>		125,80	76,20	15:43	15:34	15:26

			Rue Moranfayt		126,20	75,80	15:44	15:35	15:27
<b>Blaugies</b>									
			Route Verte		126,40	75,60	15:44	15:35	15:27
			Rue Viane	<b>Piquets ! </b>	126,50	75,50	15:44	15:35	15:27
			Rue de la Frontière		127,00	75,00	15:45	15:36	15:28
			Rue de Bavay		127,20	74,80	15:45	15:36	15:28
<b>HONNELLES</b>									
<b>Erquennes</b>									
			Rue de la Chapelle Saint-Ghislain		128,10	73,90	15:47	15:38	15:29
			<b>Rue du vert Pignon</b> <b>400 m</b>		128,80	73,20	15:48	15:39	15:30
			Rue Longue		129,70	72,30	15:49	15:40	15:31
			Rue Descamps		130,10	71,90	15:50	15:40	15:32
			Avenue des Hauts Pays		130,40	71,60	15:50	15:41	15:32
<b>Athis</b>									
			Av. des Hauts Pays  549 Rte de Bavay		130,80	71,20	15:51	15:41	15:33
<b>Fayt-le-Franc</b>									
			Avenue des Hauts Pays		131,40	70,60	15:52	15:42	15:34
			Chaussée Brunehault		133,70	68,30	15:55	15:46	15:37
<b>Montignies-sur Roc</b>									
			Chaussée Brunehault		134,10	67,90	15:56	15:46	15:37
			<b>Ilot Central passage des 2 côtés</b>		134,10	67,90	15:56	15:46	15:37
			La Roquette		135,60	66,40	15:58	15:48	15:39
			<b>Côte de la Roquette</b> <b>100 m</b>		135,70	66,30	15:58	15:48	15:40
			Trieu Quesnoy		136,00	66,00	15:59	15:49	15:40
			Place Masson (Café Chez Dolo)		136,20	65,80	15:59	15:49	15:40
			Rue de l'Eglise		136,30	65,70	15:59	15:49	15:40
			Bas des Roccs		136,60	65,40	15:59	15:50	15:41
			<b>Rue de Wihéries</b> <b>100 m</b>		136,70	65,30	16:00	15:50	15:41
			Avenue Jules Sartiaux		137,10	64,90	16:00	15:50	15:41
<b>DOUR</b>									
<b>Wihéries</b>									
			Avenue Jules Sartiaux		137,90	64,10	16:01	15:52	15:43
			<b>Casse Vitesse</b>		138,05	63,95	16:02	15:52	15:43
			Rue des Chênes		138,60	63,40	16:02	15:53	15:44
			Rue de Quiévrain		139,00	63,00	16:03	15:53	15:44
<b>QUIEVRAIN</b>									
<b>Audregnies</b>									
			Rue de Quiévrain		139,80	62,20	16:04	15:54	15:45
			<b>Rétrécissement</b>		140,80	61,20	16:06	15:56	15:47
			Place d'Audregnies		141,00	61,00	16:06	15:56	15:47
			Rue A. Descamps		141,20	60,80	16:06	15:56	15:47
			Petite Place		141,40	60,60	16:07	15:57	15:47
			Rue de la Fontaine		141,50	60,50	16:07	15:57	15:47
			Chemin des Nonnettes		141,70	60,30	16:07	15:57	15:48
			<b>Côte des Nonnettes</b> <b>100 m</b>		141,70	60,30	16:07	15:57	15:48
			Chaussée Brunehault		142,00	60,00	16:08	15:57	15:48
			<b>Descente Rapide + Ilot Central 700 m</b>		142,10	59,90	16:08	15:58	15:48
			N553 Rue du Calvaire		142,80	59,20	16:09	15:59	15:49
			N553 Rue de l'Abbaye		143,00	59,00	16:09	15:59	15:50

			N553 Chemin d'Elouges	143,20	58,80	16:09	15:59	15:50
<b>DOUR</b>								
<b>Elouges</b>								
			N553 Rue d'Audregnies	144,50	57,50	16:11	16:01	15:52
			N553 Rue de la Chapelle	145,70	56,30	16:13	16:03	15:53
			<b>Descente Rapide</b>					
			<b>Rétrécissement !!!</b>					
			<b>!!! Passage Etroit &amp; Dangereux !!!</b>					
			<b>vers</b> Rue des Andrieux !!!					
			Rue Belle Vue	146,80	55,20	16:15	16:04	15:55
			N552 Rue d'Elouges	146,90	55,10	16:15	16:04	15:55
			<b>Rue de Belle Vue</b> ★★ ★  00 m	147,10	54,90	16:15	16:05	15:55
			Chemin de Thulin	147,80	54,20	16:16	16:06	15:56
<b>Dour</b>								
			Rue Camille Moury	148,40	53,60	16:17	16:07	15:57
			Rue Camille Moury	148,50	53,50	16:17	16:07	15:57
			Rue de l'Athénée	149,00	53,00	16:18	16:07	15:58
			Rue Général Lemans	149,30	52,70	16:18	16:08	15:58
			Rue Maréchal Foch	149,40	52,60	16:19	16:08	15:58
			Place Emile Vandervelde	149,70	52,30	16:19	16:08	15:59
			<b>2° Passage Ligne d'Arrivée</b>	149,80	52,20	16:19	16:09	15:59
			<b>3° Passage Ligne d'Arrivée</b>	175,90	26,10	16:58	16:46	16:34
			FIN RAVITO AUTORISE Rue Longue	180,00	22,00	17:05	16:52	16:40
			<b>Flamme Rouge - Dernier km</b>	201,00	1,00	17:36	17:22	17:09
			<b>DERIVATION</b> Rue Fulgence Masson	201,70	0,30	17:37	17:23	17:10
			<b>ARRIVEE au 4° Passage</b>	202,00	0,00	17:38	17:23	17:10