










	KM+	KM-	40 km/h	43 km/h	46 km/h
<b>Vlaams-Brabant</b>					
<b>Aarschot</b>					
 <b>Officiële Start - Départ Fictif</b> <b>Demervallei</b>	-4,2		13u05	13u05	13u05
Grote Markt - RD Diestsestraat - LA Oostelijke Ring (N10) - LA Langdorpsesteenweg (N19F) - RD Pastoor Dergentlaan - LA Pastoor Dergentlaan - RA Elisabethlaan - RA Nijverheidslaan - RA Ter Heidelaan					
 <b>Officiële Start - Départ Réel</b> <b>Duracell</b>	0,0	178,4	13u15	13u15	13u15
Na 4,2km neutralisatie, ter hoogte van Duracell					
	1,7	176,7	13:17	13:17	13:17
RD Witte Molenlaan (Kruispunt Liersesteenweg) - RD Gijmelsesteenweg - RD Oostelijke Ring (N10) (Kruispunt Langdorpsesteenweg) - RD Diestsesteenweg (N10)					
<b>Rillaar</b>					
RD Diestsesteenweg	7,1	171,3	13:25	13:24	13:24
<b>Scherpenheuvel</b>					
RD Mannenberg	10,5	167,9	13:30	13:29	13:28
LA Tiensestraat	12,4	166,0	13:33	13:32	13:31
<b>Messelbroek</b>					
LA Weg Messelbroek - LA Engelenberg - RD Maasstraat	14,5	163,9	13:36	13:35	13:33
<b>Rillaar</b>					
RD Langestraat - RA Molenmanshofstraat - RD Pals - LA Kortakker	17,2	161,2	13:40	13:39	13:37
RA Diestsesteenweg	20,0	158,4	13:45	13:42	13:41
<b>Aarschot</b>					
 LA Schoonhovendreef (Helling // Pente) - RA Tieltsebaan - RD Braekepoort - LA Geetsstraat	23,2	155,2	13:49	13:47	13:45
RA Stwg op Sint-Joris-Winge - RA Leuvensesteenweg - LA Albertlaan - RA Begijnhof - RD Pastoor Dergentlaan	25,2	153,2	13:52	13:50	13:47
RD Langdorpsesteenweg (N19F) - LA Gijmelsesteenweg - RA Gijmelsesteenweg	27,8	150,6	13:56	13:53	13:51
<b>Langdorp</b>					
RA Bossestraat - LA Vuurmolenstraat	29,4	149,0	13:59	13:56	13:53
LA Winterstraat - LA Grote Meur - RA Winterstraat - RA Wilgenputstraat	30,4	148,0	14:00	13:57	13:54
 <b>ZONE 1 - 1000m : WILGENPUT (onverhard // chemin de terre)</b>	31,3	147,1	14:01	13:58	13:55
RD Testeltsesteenweg - RA Testeltsesteenweg - LA Demerbroekstraat	32,3	146,1	14:03	14:00	13:57
 <b>ZONE 2 - 3200m : GROOTBROEKSTRAAT (onverhard // chemin de terre)</b>	34,7	143,7	14:07	14:03	14:00
RA Demerbroekstraat - LA Grootbroekstraat - RA Grootbroekstraat - RD Broekstraat - LA Binnenweg - LA Buikpoelstraat - RD Demerdijk					
RA Langdorpsesteenweg - LA Langdorpsesteenweg	40,2	138,2	14:15	14:11	14:07
<b>Aarschot</b>					
LA Oostelijke Ring - LA Demerdal - RA Demervallei	42,2	136,2	14:18	14:13	14:10
 <b>Afvalzone - Waste zone // Oostelijke Ring (N10)</b>					
 <b>ZONE 3 - 3300m : DEMERVALLEI AARSCHOT (onverhard // chemin de terre)</b>	43,6	134,8	14:20	14:15	14:11
RD Weerdebroekstraat	46,2	132,2	14:24	14:19	14:15
<b>Rillaar</b>					
LA Mottestraat - LA Rommelaar - RA Rommelaar - LA Rommelaar - RA Hompelstraat	47,1	131,3	14:25	14:20	14:16
LA Langestraat	50,5	127,9	14:30	14:25	14:20
<b>Messelbroek</b>					
RD Maasstraat - RD Engelenberg - RA Weg op Messelbroek - RA Wezelbaan	50,8	127,6	14:31	14:25	14:21
 <b>ZONE 4 - 800m : HEIDEBOS (onverhard // chemin de terre)</b>	54,3	124,1	14:36	14:30	14:25
RA Heidebosstraat - RD Heidebosstraat - LA Haegveld - LA Lobbensestraat	54,7	123,7	14:37	14:31	14:26

### Zichem

LA Steenweg op Scherpenheuvel - RD Pater Richard Van de Wouwerstraat (Ronde) - RD Markt - LA Ernest Claesstraat - RA Demerdijk	56,2	122,2	14:39	14:33	14:28
 ZONE 5 - 4000m : DEMERDIJK ZICHEM (onverhard // chemin de terre)	58,2	120,2	14:42	14:36	14:30


### Molenstede

LA Fabrikstraat - RA Fabrieksstraat - RA Brug over spoorweg	61,8	116,6	14:47	14:41	14:35
 LA Grasbos (Helling // Pente) - 1000m	62,3	116,1	14:48	14:41	14:36
RA Broekstraat - RA Turnhoutsebaan (N127)	63,3	115,1	14:49	14:43	14:37

### Diest

RA Citadellaan R26 (Rode lichten)	64,2	114,2	14:51	14:44	14:38
RA Nijverheidslaan (rotonde) - LA Kruisbergstraat - RD Boudewijnvest	64,8	113,6	14:52	14:45	14:39

### Afvalzone - Waste zone // Nijverheidslaan

LA Kruisbergstraat - RD Boudewijnvest - RA Vissersstraat - RA Kaai - RA Grote Markt	65,2	113,2	14:52	14:45	14:40
 ZONE 6 - 1000m : CITADEL (Helling kassei // pente pavé)	66,5	111,9	14:54	14:47	14:41
1ste DOORTOCHT AANKOMST - CITADEL DIEST	67,5	110,9	14:56	14:49	14:43
RA Citadel - LA Citadel - RD Zichemseweg - LA Citadellaan - RA Diestersteenweg (N10)	67,8	110,6	14:56	14:49	14:43

### Afvalzone - Waste zone // Bevoorrading - Feeding zone // Diestersteenweg (N10)


### Scherpenheuvel

LA Prinsenbosstraat - RA Frans Smeyersstraat - RA August Nihoulstraat	70,2	108,2	15:00	14:52	14:46
LA Houwaartstraat - RA Oude Tiensebaan	74,0	104,4	15:06	14:58	14:51
LA Mannenberg (N10)	75,8	102,6	15:08	15:00	14:53



### Rillaar

RD Diestssteenweg (N10)	79,7	98,7	15:14	15:06	14:58
-------------------------	------	------	-------	-------	-------



### Aarschot

 LA Schoonhovendreef (Helling // Pente) - RA Tielsebaan - RD Braekepoort - LA Geetsstraat	83,8	94,6	15:20	15:11	15:04
RA Stweg op Sint-Joris-Wing - RA Leuvensesteenweg - LA Albertlaan - RA Begijnhof - RD Pastoor Dergentlaan	85,8	92,6	15:23	15:14	15:06
RD Langdorpsesteenweg (N19F) - LA Gijmelsesteenweg - RA Gijmelsesteenweg	88,2	90,2	15:27	15:18	15:10

### Langdorp

RA Bossestraat - LA Vuurmolenstraat	90,1	88,3	15:30	15:20	15:12
LA Winterstraat - LA Grote Meur - RA Winterstraat - RA Wilgenputstraat	91,1	87,3	15:31	15:22	15:13
 ZONE 7 - 1000m : WILGENPUT (onverhard // chemin de terre)	92,0	86,4	15:33	15:23	15:15
RD Testeltsesteenweg - RA Testeltsesteenweg - LA Demerbroekstraat	93,0	85,4	15:34	15:24	15:16
 ZONE 8 - 3200m : GROOTBROEKSTRAAT (onverhard // chemin de terre)	95,4	83,0	15:38	15:28	15:19
RA Demerbroekstraat - LA Grootbroekstraat - RA Grootbroekstraat - RD Broekstraat - LA Binnenweg - LA Buikpoelstraat - RD Demerdijk					
RA Langdorpsesteenweg - LA Langdorpsesteenweg	100,8	77,6	15:46	15:35	15:26


### Aarschot

LA Oostelijke Ring - LA Demerdal - RA Demervallei	102,8	75,6	15:49	15:38	15:29
 Afvalzone - Waste zone // Oostelijke Ring (N10)					
 ZONE 9 - 3300m : DEMERVALLEI AARSCHOT (onverhard // chemin de terre)	104,2	74,2	15:51	15:40	15:30
RD Weerdebroekstraat	106,8	71,6	15:55	15:44	15:34


### Rillaar

LA Mottestraat - LA Rommelaar - RA Rommelaar - LA Rommelaar - RA Hompelstraat	107,7	70,7	15:56	15:45	15:35
LA Langestraat	111,2	67,2	16:01	15:50	15:40

### Messelbroek

	RD Maasstraat - RD Engelenberg - RA Weg op Messelbroek - RA Wezelbaan	111,5	66,9	16:02	15:50	15:40
	<b>ZONE 10 - 800m : HEIDEBOS (onverhard // chemin de terre)</b>	114,9	63,5	16:07	15:55	15:44
	RA Heidebosstraat - RD Heidebosstraat - LA Haegeveld - LA Lobbensestraat	115,3	63,1	16:07	15:55	15:45



### Zichem

	LA Steenweg op Scherpenheuvel - RD Pater Richard Van de Wouwerstraat (Ronde) - RD Markt - LA Ernest Claesstraat - RA Demerdijk	116,8	61,6	16:10	15:57	15:47
	<b>ZONE 11 - 4000m : DEMERDIJK ZICHEM (onverhard // chemin de terre)</b>	118,6	59,8	16:12	16:00	15:49

### Molenstede

	LA Fabriekstraat - RA Fabrieksstraat - RA Brug over spoorweg	122,5	55,9	16:18	16:05	15:54
	LA Grasbos (Helling // Pente) - 1000m	122,9	55,5	16:19	16:06	15:55
	RA Broekstraat - RA Turnhoutsebaan (N127)	124,0	54,4	16:21	16:08	15:56

### Diest

	RA Citadellaan R26 (Rode lichten)	124,9	53,5	16:22	16:09	15:57
	RA Nijverheidslaan (rotonde) - LA Kruisbergstraat - RD Boudewijnvest	125,5	52,9	16:23	16:10	15:58
	<b>Afvalzone - Waste zone // Nijverheidslaan</b>					
	LA Kruisbergstraat - RD Boudewijnvest - RA Vissersstraat - RA Kaai - RA Grote Markt	125,9	52,5	16:23	16:10	15:59
	<b>ZONE 12 - 1000m : CITADEL (Helling kassei // pente pavé)</b>	127,1	51,3	16:25	16:12	16:00
	<b>2de DOORTOCHT AANKOMST - CITADEL DIEST</b>	128,1	50,3	16:27	16:13	16:02
	RA Citadel - LA Citadel - RD Zichemseweg - LA Citadellaan - RA Diestersteenweg (N10)	128,4	50,0	16:27	16:14	16:02
	<b>Afvalzone - Waste zone // Bevoorrading - Feeding zone // Diestersteenweg (N10)</b>					

### Scherpenheuvel

	LA Prinsenbosstraat - RA Prinsenbos	130,9	47,5	16:31	16:17	16:05
	<b>ZONE 13 - 1800m : PRINSENBOS (onverhard // chemin de terre)</b>	131,9	46,5	16:32	16:19	16:07
	RA Roeterstraat - LA Frans Smeyersstraat - RA August Nihoulstraat	133,2	45,2	16:34	16:20	16:08
	LA Houwaartstraat - RA Oude Tiensebaan - RD Tiensestraat - RA Weg op Messelbroek	136,1	42,3	16:39	16:24	16:12
	RA Wezelbaan	140,1	38,3	16:45	16:30	16:17
	<b>ZONE 14 - 800m : HEIDEBOS (onverhard // chemin de terre)</b>	140,1	38,3	16:45	16:30	16:17
	RA Heidebosstraat - RD Heidebosstraat - LA Haegeveld - LA Lobbensestraat	140,5	37,9	16:45	16:31	16:18




### Zichem

	LA Steenweg op Scherpenheuvel - RD Pater Richard Van de Wouwerstraat (Ronde) - RD Markt - LA Ernest Claesstraat - RA Demerdijk	141,9	36,5	16:47	16:33	16:20
	<b>ZONE 16 - 4000m : DEMERDIJK ZICHEM (onverhard // chemin de terre)</b>	143,7	34,7	16:50	16:35	16:22

### Molenstede

	LA Fabriekstraat - RA Fabrieksstraat - RA Brug over spoorweg	147,6	30,8	16:56	16:40	16:27
	LA Grasbos (Helling // Pente) - 1000m	148,1	30,3	16:57	16:41	16:28
	RA Broekstraat - RA Turnhoutsebaan (N127)	149,1	29,3	16:58	16:43	16:29


### Diest

	RA Citadellaan R26 (Rode lichten)	150,0	28,4	17:00	16:44	16:30
	RA Nijverheidslaan (rotonde) - LA Kruisbergstraat - RD Boudewijnvest	150,7	27,7	17:01	16:45	16:31
	<b>Afvalzone - Waste zone // Nijverheidslaan</b>					
	LA Kruisbergstraat - RD Boudewijnvest - RA Vissersstraat - RA Kaai - RA Grote Markt	151,0	27,4	17:01	16:45	16:31
	<b>ZONE 17 - 1000m : CITADEL (Helling kassei // pente pavé)</b>	152,3	26,1	17:03	16:47	16:33
	<b>3de DOORTOCHT AANKOMST - CITADEL DIEST</b>	153,3	25,1	17:04	16:48	16:34
	RA Citadel - LA Citadel - RD Zichemseweg - LA Citadellaan - RA Diestersteenweg (N10)	153,5	24,9	17:05	16:49	16:35
	<b>Afvalzone - Waste zone // Bevoorrading - Feeding zone // Diestersteenweg (N10)</b>					

### Scherpenheuvel

	LA Prinsenbosstraat - RA Prinsenbos	156,0	22,4	17:09	16:52	16:38
	<b>ZONE 18 - 1800m : PRINSENBOS (onverhard // chemin de terre)</b>	157,1	21,3	17:10	16:54	16:39
	RA Roeterstraat - LA Frans Smeyersstraat - RA August Nihoulstraat	158,3	20,1	17:12	16:55	16:41
	LA Houwaartstraat - RA Oude Tiensebaan - RD Tiensestraat - RA Weg op Messelbroek	161,2	17,2	17:16	16:59	16:45
	RA Wezelbaan	165,2	13,2	17:22	17:05	16:50
	<b>ZONE 19 - 800m : HEIDEBOS (onverhard // chemin de terre)</b>	165,2	13,2	17:22	17:05	16:50
	RA Heidebosstraat - RD Heidebosstraat - LA Haegeveld - LA Lobbensestraat	165,6	12,8	17:23	17:06	16:51




### Zichem

	LA Steenweg op Scherpenheuvel - RD Pater Richard Van de Wouwerstraat (Ronde) - RD Markt - LA Ernest Claesstraat - RA Demerdijk	167,1	11,3	17:25	17:08	16:52
	<b>ZONE 20 - 4000m : DEMERDIJK ZICHEM (onverhard // chemin de terre)</b>	168,8	9,6	17:28	17:10	16:55

### Molenstede

	LA Fabriekstraat - RA Fabrieksstraat - RA Brug over spoorweg	172,7	5,7	17:34	17:15	17:00
	<b>LA Grasbos (Helling // Pente) - 1000m</b>	173,2	5,2	17:34	17:16	17:00
	RA Broekstraat - RA Turnhoutsebaan (N127)	174,3	4,1	17:36	17:18	17:02

### Diest

	RA Citadellaan R26 (Rode lichten)	175,2	3,2	17:37	17:19	17:03
	RA Nijverheidslaan (rotonde) - LA Kruisbergstraat - RD Boudewijnvest	175,8	2,6	17:38	17:20	17:04
	<b>Afvalzone - Waste zone // Nijverheidslaan</b>					
	LA Kruisbergstraat - RD Boudewijnvest - RA Vissersstraat - RA Kaai - RA Grote Markt	176,2	2,2	17:39	17:20	17:04
	<b>ZONE 21 - 1000m : CITADEL (Helling kassei // pente pavé)</b>	177,4	1,0	17:41	17:22	17:06
	<b>CITADEL FINISH</b>	178,4	0,0	17:42	17:23	17:07