














Dames Elite - Elite Dames

Wegwijzer - Itenéraire

	KM+	KM-	36 km/h	38 km/h	40 km/h
Vlaams-Brabant					
Aarschot					
Officieuze Start - Départ Fictif Demervallei	-4,2		10u45	10u45	10u45
Grote Markt - RD Diestsestraat - LA Oostelijke Ring (N10) - LA Langdorpsesteenweg (N19F) - RD Pastoor Dergentlaan - LA Pastoor Dergentlaan - RA Elisabethlaan - RA Nijverheidslaan - RA Ter Heideleen					
Officiële Start - Départ Réel Duracell	0,0	128,3	10:55	10:55	10:55
Na 4,2km neutralisatie, ter hoogte van Duracell					
	1,7	126,6	10:57	10:57	10:57
Langdorp					
	3,9	124,4	11:01	11:01	11:00
RA Bossestraat - LA Vuurmolenstraat					
	4,6	123,7	11:02	11:02	11:01
LA Winterstraat - LA Grote Meur - RA Winterstraat - RA Wilgenputstraat					
ZONE 1 - 1000m : WILGENPUT (onverhard // chemin de terre)	5,8	122,5	11:04	11:04	11:03
RD Testeltsesteenweg - RA Testeltsesteenweg - LA Demerbroekstraat					
	6,8	121,5	11:06	11:05	11:05
ZONE 2 - 3200m : GROOTBROEKSTRAAT (onverhard // chemin de terre)	9,2	119,1	11:10	11:09	11:08
RA Demerbroekstraat - LA Grootbroekstraat - RA Grootbroekstraat - RD Broekstraat - LA Binnenweg - LA Buikpoelstraat - RD Demerdijk					
	14,6	113,7	11:19	11:18	11:16
RA Langdorpsesteenweg - LA Langdorpsesteenweg					
Aarschot					
	16,6	111,7	11:22	11:21	11:19
LA Oostelijke Ring - LA Demerdal - RA Demervallei					
Afvalzone - Waste zone // Oostelijke Ring (N10)					
ZONE 3 - 3300m : DEMERVALLEI AARSCHOT (onverhard // chemin de terre)	17,9	110,4	11:24	11:23	11:21
RD Weerdebroekstraat					
	20,5	107,8	11:29	11:27	11:25
Rillaar					
	21,3	107,0	11:30	11:28	11:26
LA Mottestraat - LA Rommelaar - RA Rommelaar - LA Rommelaar - RA Hompelstraat					
	24,8	103,5	11:36	11:34	11:32
RA Langestraat - RA Molenhofstraat - LA Pals - LA Kortakker - RA Diestsesteenweg (N10)					
Aarschot					
LA Schoonhovendreef (Helling // Pente) - RA Tieltsebaan - RD Braekepoort - LA Geetsstraat	30,0	98,3	11:45	11:42	11:40
RA Stweg op Sint-Joris-Winge - RA Leuvensesteenweg - LA Albertlaan - RA Begijnhof - RD Pastoor Dergentlaan					
	32,0	96,3	11:48	11:45	11:43
RD Langdorpsesteenweg (N19F) - LA Gijmelsesteenweg - RA Gijmelsesteenweg					
	34,5	93,8	11:52	11:49	11:46
Langdorp					
	36,1	92,2	11:55	11:52	11:49
RA Bossestraat - LA Vuurmolenstraat					
	37,1	91,2	11:56	11:53	11:50
LA Winterstraat - LA Grote Meur - RA Winterstraat - RA Wilgenputstraat					
ZONE 4 - 1000m : WILGENPUT (onverhard // chemin de terre)	38,3	90,0	11:58	11:55	11:52
RD Testeltsesteenweg - RA Testeltsesteenweg - LA Demerbroekstraat					
	39,3	89,0	12:00	11:57	11:53
ZONE 5 - 3200m : GROOTBROEKSTRAAT (onverhard // chemin de terre)	41,4	86,9	12:04	12:00	11:57
RA Demerbroekstraat - RA Demerbroekstraat - LA Grootbroekstraat - RA Grootbroekstraat - RD Broekstraat - LA Binnenweg - LA Buikpoelstraat - RD Demerdijk					
	46,9	81,4	12:13	12:09	12:05
RA Langdorpsesteenweg - LA Langdorpsesteenweg					
Aarschot					
	48,9	79,4	12:16	12:12	12:08
LA Oostelijke Ring - LA Demerdal - RA Demervallei					
Afvalzone - Waste zone // Oostelijke Ring (N10)					
ZONE 6 - 3300m : DEMERVALLEI AARSCHOT (onverhard // chemin de terre)	50,3	78,0	12:18	12:14	12:10
RD Weerdebroekstraat					
	53,7	74,6	12:24	12:19	12:15

Dames Elite - Elite Dames


Rillaar						
	LA Mottestraat - LA Rommelaar - RA Rommelaar - LA Rommelaar - RA Hompelstraat	54,6	73,7	12:26	12:21	12:16
	LA Langestraat	58,0	70,3	12:31	12:26	12:22
Messelbroek						
	RD Maasstraat - RD Engelenberg - RA Weg op Messelbroek - RA Wezelbaan	58,3	70,0	12:32	12:27	12:22
	ZONE 7 - 800m : HEIDEBOS (onverhard // chemin de terre)	61,8	66,5	12:38	12:32	12:27
	RA Heidebosstraat - RD Heidebosstraat - LA Haegeveld - LA Lobbensestraat	62,2	66,1	12:38	12:33	12:28
Zichem						
	LA Steenweg op Scherpenheuvel - RD Pater Richard Van de Wouwerstraat (Ronde) - RD Markt - LA Ernest Claesstraat - RA Demerdijk	63,7	64,6	12:41	12:35	12:30
	ZONE 8 - 4000m : DEMERDIJK ZICHEM (onverhard // chemin de terre)	65,7	62,6	12:44	12:38	12:33
Molenstede						
	LA Fabriekstraat - RA Fabrieksstraat - RA Brug over spoorweg	69,3	59,0	12:50	12:44	12:38
	LA Grasbos (Helling // Pente) - 1000m	69,8	58,5	12:51	12:45	12:39
	RA Broekstraat - RA Turnhoutsebaan (N127)	70,8	57,5	12:53	12:46	12:41
Diest						
	RA Citadellaan R26 (Rode lichten)	71,9	56,4	12:54	12:48	12:42
	RA Nijverheidslaan (rotonde) - LA Kruisbergstraat - RD Boudewijnvest	72,5	55,8	12:55	12:49	12:43
	Afvalzone - Waste zone // Nijverheidslaan					
	LA Kruisbergstraat - RD Boudewijnvest - RA Visserstraat - RA Kaai - RA Grote Markt	72,9	55,4	12:56	12:50	12:44
	ZONE 9 - 1000m : CITADEL (Helling kassei // pente pavé)	74,2	54,1	12:58	12:52	12:46
	1ste DOORTOCHT AANKOMST - CITADEL DIEST	75,2	53,1	13:00	12:53	12:47
	RA Citadel - LA Citadel - RD Zichemseweg - LA Citadellaan - RA Diestersteenweg (N10)	75,5	52,8	13:00	12:54	12:48
	Afvalzone - Waste zone // Bevoorrading - Feeding zone // Diestersteenweg (N10)					
Scherpenheuvel						
	LA Prinsenbosstraat - RA Prinsenbos	77,9	50,4	13:04	12:58	12:51
	ZONE 10 - 1800m : PRINSENBOS (onverhard // chemin de terre)	79,0	49,3	13:06	12:59	12:53
	RA Roeterstraat - LA Frans Smeyersstraat - RA August Nihoulstraat	80,2	48,1	13:08	13:01	12:55
	LA Houwaartstraat - RA Oude Tiensebaan - RD Tiensestraat - RA Weg op Messelbroek	83,1	45,2	13:13	13:06	12:59
	RA Wezelbaan	87,1	41,2	13:20	13:12	13:05
	ZONE 11 - 800m : HEIDEBOS (onverhard // chemin de terre)	87,1	41,2	13:20	13:12	13:05
	RA Heidebosstraat - RD Heidebosstraat - LA Haegeveld - LA Lobbensestraat	87,5	40,8	13:20	13:13	13:06
Zichem						
	LA Steenweg op Scherpenheuvel - RD Pater Richard Van de Wouwerstraat (Ronde) - RD Markt - LA Ernest Claesstraat - RA Demerdijk	89,0	39,3	13:23	13:15	13:08
	ZONE 12 - 4000m : DEMERDIJK ZICHEM (onverhard // chemin de terre)	90,7	37,6	13:26	13:18	13:11
Molenstede						
	LA Fabriekstraat - RA Fabrieksstraat - RA Brug over spoorweg	94,6	33,7	13:32	13:24	13:16
	LA Grasbos (Helling // Pente) - 1000m	95,1	33,2	13:33	13:25	13:17
	RA Broekstraat - RA Turnhoutsebaan (N127)	96,2	32,1	13:35	13:26	13:19
Diest						
	RA Citadellaan R26 (Rode lichten)	100,3	28,0	13:42	13:33	13:25
	RA Nijverheidslaan (rotonde) - LA Kruisbergstraat - RD Boudewijnvest	100,9	27,4	13:43	13:34	13:26
	Afvalzone - Waste zone // Nijverheidslaan					
	LA Kruisbergstraat - RD Boudewijnvest - RA Visserstraat - RA Kaai - RA Grote Markt	101,3	27,0	13:43	13:34	13:26
	ZONE 13 - 1000m : CITADEL (Helling kassei // pente pavé)	102,5	25,8	13:45	13:36	13:28
	2de DOORTOCHT AANKOMST - CITADEL DIEST	103,5	24,8	13:47	13:38	13:30
	RA Citadel - LA Citadel - RD Zichemseweg - LA Citadellaan - RA Diestersteenweg (N10)	103,7	24,6	13:47	13:38	13:30
	Afvalzone - Waste zone // Bevoorrading - Feeding zone // Diestersteenweg (N10)					

Dames Elite - Elite Dames

Scherpenheuvel

	LA Prinsenbosstraat - RA Prinsenbos	106,2	22,1	13:52	13:42	13:34
	ZONE 14 - 1800m : PRINSENBOS (onverhard // chemin de terre)	107,3	21,0	13:53	13:44	13:35
	RA Roeterstraat - LA Frans Smeyersstraat - RA August Nihoulstraat	108,5	19,8	13:55	13:46	13:37
	LA Houwaartstraat - RA Oude Tiensebaan - RD Tiensestraat - RA Weg op Messelbroek	111,4	16,9	14:00	13:50	13:42
	RA Wezelbaan	115,4	12,9	14:07	13:57	13:48
	ZONE 15 - 800m : HEIDEBOS (onverhard // chemin de terre)	115,4	12,9	14:07	13:57	13:48
	RA Heidebosstraat - RD Heidebosstraat - LA Haegeveld - LA Lobbensestraat	115,8	12,5	14:08	13:57	13:48




Zichem

	LA Steenweg op Scherpenheuvel - RD Pater Richard Van de Wouwerstraat (Ronde) - RD Markt - LA Ernest Claesstraat - RA Demerdijk	117,3	11,0	14:10	14:00	13:50
	ZONE 16 - 4000m : DEMERDIJK ZICHEM (onverhard // chemin de terre)	119,0	9,3	14:13	14:02	13:53

Molenstede

	LA Fabriekstraat - RA Fabrieksstraat - RA Brug over spoorweg	122,9	5,4	14:19	14:09	13:59
	LA Grasbos (Helling // Pente) - 1000m	123,4	4,9	14:20	14:09	14:00
	RA Broekstraat - RA Turnhoutsebaan (N127)	124,5	3,8	14:22	14:11	14:01

Diest

	RA Citadellaan R26 (Rode lichten)	125,4	2,9	14:24	14:13	14:03
	RA Nijverheidslaan (rotonde) - LA Kruisbergstraat - RD Boudewijnvest	125,7	2,6	14:24	14:13	14:03
	Afvalzone - Waste zone // Nijverheidslaan					
	LA Kruisbergstraat - RD Boudewijnvest - RA Visserstraat - RA Kaai - RA Grote Markt	126,1	2,2	14:25	14:14	14:04
	ZONE 17 - 1000m : CITADEL (Helling kassei // pente pavé)	127,3	1,0	14:27	14:16	14:05
	CITADEL FINISH	128,3	0,0	14:28	14:17	14:07